ОБЩЕСТВО С ОГРАНИЧЕННОЙ ОТВЕТСТВЕННОСТЬЮ

«ЮЖАРХЕОЛОГИЯ»

ИНН 6163208454/КПП 616301001
344006, Ростовская область, г. Ростов-на-Дону, ул. Станиславского, дом 130, Литер Б, помещение 3
Тел. (863) 269-90-16, 269-90-17, e-mail:info@arheo.pro

УТВЕРЖДАЮ
Директор
ООО «Южархеология»
_____ Д.А. Орленко
«14» апреля 2022 г.

Раздел «Сохранение выявленных объектов археологического наследия «Поповка 1, поселение», «Усошки 1, поселение» проекта Г.7.0000.22074-ТДР/ВГТП-500.000 «Реконструкция участка МН «Куйбышев-Унеча-Мозырь-1» 1215-1275 км. 2 очередь, 1218-1226 км. (03-ТПР-001-027509)»

Том 3. Приложение А Альбом иллюстраций (рис. 399-844)
Приложение Б Копия Открытого листа

Ростов-на-Дону – 2022 г.

Оглавление

Том 3

Приложение А Альбом иллюстраций (рис. 399-844)…… 3

Приложение Б Копия Открытого листа…….. 206



Рис. 399. Археологическая разведка на территории земельного участка, отводимого под объект: «Реконструкция участка МН «Куйбышев-Унеча-Мозырь-1» 1215-1275 км. 2 очередь, 1218-1226 км. (03-ТПР-001-027509)», расположенного по адресу: Брянская область, Почепский район. Шурф 58. Фото места заложения. Вид с Ю.



Рис. 400. Археологическая разведка на территории земельного участка, отводимого под объект: «Реконструкция участка МН «Куйбышев-Унеча-Мозырь-1» 1215-1275 км. 2 очередь, 1218-1226 км. (03-ТПР-001-027509)», расположенного по адресу: Брянская область, Почепский район. Шурф 58. Фото выкопанного шурфа. Вид с Ю.



Рис. 401. Археологическая разведка на территории земельного участка, отводимого под объект: «Реконструкция участка МН «Куйбышев-Унеча-Мозырь-1» 1215-1275 км. 2 очередь, 1218-1226 км. (03-ТПР-001-027509)», расположенного по адресу: Брянская область, Почепский район. Шурф 58. Северный борт. Вид с Ю.



Рис. 402. Археологическая разведка на территории земельного участка, отводимого под объект: «Реконструкция участка МН «Куйбышев-Унеча-Мозырь-1» 1215-1275 км. 2 очередь, 1218-1226 км. (03-ТПР-001-027509)», расположенного по адресу: Брянская область, Почепский район. Шурф 58. Фото материка. Вид с Ю.



Рис. 403. Археологическая разведка на территории земельного участка, отводимого под объект: «Реконструкция участка МН «Куйбышев-Унеча-Мозырь-1» 1215-1275 км. 2 очередь, 1218-1226 км. (03-ТПР-001-027509)», расположенного по адресу: Брянская область, Почепский район. Шурф 58. Контрольный прокоп. Вид с Ю.



Рис. 404. Археологическая разведка на территории земельного участка, отводимого под объект: «Реконструкция участка МН «Куйбышев-Унеча-Мозырь-1» 1215-1275 км. 2 очередь, 1218-1226 км. (03-ТПР-001-027509)», расположенного по адресу: Брянская область, Почепский район. Шурф 58. Фото засыпанного шурфа. Вид с Ю.



Рис. 405. Археологическая разведка на территории земельного участка, отводимого под объект: «Реконструкция участка МН «Куйбышев-Унеча-Мозырь-1» 1215-1275 км. 2 очередь, 1218-1226 км. (03-ТПР-001-027509)», расположенного по адресу: Брянская область, Почепский район. Шурф 59. Фото места заложения. Вид с Ю.



Рис. 406. Археологическая разведка на территории земельного участка, отводимого под объект: «Реконструкция участка МН «Куйбышев-Унеча-Мозырь-1» 1215-1275 км. 2 очередь, 1218-1226 км. (03-ТПР-001-027509)», расположенного по адресу: Брянская область, Почепский район. Шурф 59. Фото выкопанного шурфа. Вид с Ю.



Рис. 407. Археологическая разведка на территории земельного участка, отводимого под объект: «Реконструкция участка МН «Куйбышев-Унеча-Мозырь-1» 1215-1275 км. 2 очередь, 1218-1226 км. (03-ТПР-001-027509)», расположенного по адресу: Брянская область, Почепский район. Шурф 59. Северный борт. Вид с Ю.



Рис. 408. Археологическая разведка на территории земельного участка, отводимого под объект: «Реконструкция участка МН «Куйбышев-Унеча-Мозырь-1» 1215-1275 км. 2 очередь, 1218-1226 км. (03-ТПР-001-027509)», расположенного по адресу: Брянская область, Почепский район. Шурф 59. Фото материка. Вид с Ю.



Рис. 409. Археологическая разведка на территории земельного участка, отводимого под объект: «Реконструкция участка МН «Куйбышев-Унеча-Мозырь-1» 1215-1275 км. 2 очередь, 1218-1226 км. (03-ТПР-001-027509)», расположенного по адресу: Брянская область, Почепский район. Шурф 59. Контрольный прокоп. Вид с Ю.



Рис. 410. Археологическая разведка на территории земельного участка, отводимого под объект: «Реконструкция участка МН «Куйбышев-Унеча-Мозырь-1» 1215-1275 км. 2 очередь, 1218-1226 км. (03-ТПР-001-027509)», расположенного по адресу: Брянская область, Почепский район. Шурф 59. Фото засыпанного шурфа. Вид с Ю.



Рис. 411. Археологическая разведка на территории земельного участка, отводимого под объект: «Реконструкция участка МН «Куйбышев-Унеча-Мозырь-1» 1215-1275 км. 2 очередь, 1218-1226 км. (03-ТПР-001-027509)», расположенного по адресу: Брянская область, Почепский район. Шурф 60. Фото места заложения. Вид с Ю.



Рис. 412. Археологическая разведка на территории земельного участка, отводимого под объект: «Реконструкция участка МН «Куйбышев-Унеча-Мозырь-1» 1215-1275 км. 2 очередь, 1218-1226 км. (03-ТПР-001-027509)», расположенного по адресу: Брянская область, Почепский район. Шурф 60. Фото выкопанного шурфа. Вид с Ю.



Рис. 413. Археологическая разведка на территории земельного участка, отводимого под объект: «Реконструкция участка МН «Куйбышев-Унеча-Мозырь-1» 1215-1275 км. 2 очередь, 1218-1226 км. (03-ТПР-001-027509)», расположенного по адресу: Брянская область, Почепский район. Шурф 60. Северный борт. Вид с Ю.



Рис. 414. Археологическая разведка на территории земельного участка, отводимого под объект: «Реконструкция участка МН «Куйбышев-Унеча-Мозырь-1» 1215-1275 км. 2 очередь, 1218-1226 км. (03-ТПР-001-027509)», расположенного по адресу: Брянская область, Почепский район. Шурф 60. Фото материка. Вид с Ю.



Рис. 415. Археологическая разведка на территории земельного участка, отводимого под объект: «Реконструкция участка МН «Куйбышев-Унеча-Мозырь-1» 1215-1275 км. 2 очередь, 1218-1226 км. (03-ТПР-001-027509)», расположенного по адресу: Брянская область, Почепский район. Шурф 60. Контрольный прокоп. Вид с Ю.



Рис. 416. Археологическая разведка на территории земельного участка, отводимого под объект: «Реконструкция участка МН «Куйбышев-Унеча-Мозырь-1» 1215-1275 км. 2 очередь, 1218-1226 км. (03-ТПР-001-027509)», расположенного по адресу: Брянская область, Почепский район. Шурф 60. Фото засыпанного шурфа. Вид с Ю.



Рис. 417. Археологическая разведка на территории земельного участка, отводимого под объект: «Реконструкция участка МН «Куйбышев-Унеча-Мозырь-1» 1215-1275 км. 2 очередь, 1218-1226 км. (03-ТПР-001-027509)», расположенного по адресу: Брянская область, Почепский район. Шурф 61. Фото места заложения. Вид с Ю.



Рис. 418. Археологическая разведка на территории земельного участка, отводимого под объект: «Реконструкция участка МН «Куйбышев-Унеча-Мозырь-1» 1215-1275 км. 2 очередь, 1218-1226 км. (03-ТПР-001-027509)», расположенного по адресу: Брянская область, Почепский район. Шурф 61. Фото выкопанного шурфа. Вид с Ю.



Рис. 419. Археологическая разведка на территории земельного участка, отводимого под объект: «Реконструкция участка МН «Куйбышев-Унеча-Мозырь-1» 1215-1275 км. 2 очередь, 1218-1226 км. (03-ТПР-001-027509)», расположенного по адресу: Брянская область, Почепский район. Шурф 61. Северный борт. Вид с Ю.



Рис. 420. Археологическая разведка на территории земельного участка, отводимого под объект: «Реконструкция участка МН «Куйбышев-Унеча-Мозырь-1» 1215-1275 км. 2 очередь, 1218-1226 км. (03-ТПР-001-027509)», расположенного по адресу: Брянская область, Почепский район. Шурф 61. Фото материка. Вид с Ю.



Рис. 421. Археологическая разведка на территории земельного участка, отводимого под объект: «Реконструкция участка МН «Куйбышев-Унеча-Мозырь-1» 1215-1275 км. 2 очередь, 1218-1226 км. (03-ТПР-001-027509)», расположенного по адресу: Брянская область, Почепский район. Шурф 61. Контрольный прокоп. Вид с Ю.



Рис. 422. Археологическая разведка на территории земельного участка, отводимого под объект: «Реконструкция участка МН «Куйбышев-Унеча-Мозырь-1» 1215-1275 км. 2 очередь, 1218-1226 км. (03-ТПР-001-027509)», расположенного по адресу: Брянская область, Почепский район. Шурф 61. Фото засыпанного шурфа. Вид с Ю.



Рис. 423. Археологическая разведка на территории земельного участка, отводимого под объект: «Реконструкция участка МН «Куйбышев-Унеча-Мозырь-1» 1215-1275 км. 2 очередь, 1218-1226 км. (03-ТПР-001-027509)», расположенного по адресу: Брянская область, Почепский район. Шурф 62. Фото места заложения. Вид с Ю.



Рис. 424. Археологическая разведка на территории земельного участка, отводимого под объект: «Реконструкция участка МН «Куйбышев-Унеча-Мозырь-1» 1215-1275 км. 2 очередь, 1218-1226 км. (03-ТПР-001-027509)», расположенного по адресу: Брянская область, Почепский район. Шурф 62. Фото выкопанного шурфа. Вид с Ю.



Рис. 425. Археологическая разведка на территории земельного участка, отводимого под объект: «Реконструкция участка МН «Куйбышев-Унеча-Мозырь-1» 1215-1275 км. 2 очередь, 1218-1226 км. (03-ТПР-001-027509)», расположенного по адресу: Брянская область, Почепский район. Шурф 62. Северный борт. Вид с Ю.



Рис. 426. Археологическая разведка на территории земельного участка, отводимого под объект: «Реконструкция участка МН «Куйбышев-Унеча-Мозырь-1» 1215-1275 км. 2 очередь, 1218-1226 км. (03-ТПР-001-027509)», расположенного по адресу: Брянская область, Почепский район. Шурф 62. Фото материка. Вид с Ю.



Рис. 427. Археологическая разведка на территории земельного участка, отводимого под объект: «Реконструкция участка МН «Куйбышев-Унеча-Мозырь-1» 1215-1275 км. 2 очередь, 1218-1226 км. (03-ТПР-001-027509)», расположенного по адресу: Брянская область, Почепский район. Шурф 62. Контрольный прокоп. Вид с Ю.



Рис. 428. Археологическая разведка на территории земельного участка, отводимого под объект: «Реконструкция участка МН «Куйбышев-Унеча-Мозырь-1» 1215-1275 км. 2 очередь, 1218-1226 км. (03-ТПР-001-027509)», расположенного по адресу: Брянская область, Почепский район. Шурф 62. Фото засыпанного шурфа. Вид с Ю.



Рис. 429. Археологическая разведка на территории земельного участка, отводимого под объект: «Реконструкция участка МН «Куйбышев-Унеча-Мозырь-1» 1215-1275 км. 2 очередь, 1218-1226 км. (03-ТПР-001-027509)», расположенного по адресу: Брянская область, Почепский район. Шурф 63. Фото места заложения. Вид с Ю.



Рис. 430. Археологическая разведка на территории земельного участка, отводимого под объект: «Реконструкция участка МН «Куйбышев-Унеча-Мозырь-1» 1215-1275 км. 2 очередь, 1218-1226 км. (03-ТПР-001-027509)», расположенного по адресу: Брянская область, Почепский район. Шурф 63. Фото выкопанного шурфа. Вид с Ю.



Рис. 431. Археологическая разведка на территории земельного участка, отводимого под объект: «Реконструкция участка МН «Куйбышев-Унеча-Мозырь-1» 1215-1275 км. 2 очередь, 1218-1226 км. (03-ТПР-001-027509)», расположенного по адресу: Брянская область, Почепский район. Шурф 63. Северный борт. Вид с Ю.



Рис. 432. Археологическая разведка на территории земельного участка, отводимого под объект: «Реконструкция участка МН «Куйбышев-Унеча-Мозырь-1» 1215-1275 км. 2 очередь, 1218-1226 км. (03-ТПР-001-027509)», расположенного по адресу: Брянская область, Почепский район. Шурф 63. Фото материка. Вид с Ю.



Рис. 433. Археологическая разведка на территории земельного участка, отводимого под объект: «Реконструкция участка МН «Куйбышев-Унеча-Мозырь-1» 1215-1275 км. 2 очередь, 1218-1226 км. (03-ТПР-001-027509)», расположенного по адресу: Брянская область, Почепский район. Шурф 63. Контрольный прокоп. Вид с Ю.



Рис. 434. Археологическая разведка на территории земельного участка, отводимого под объект: «Реконструкция участка МН «Куйбышев-Унеча-Мозырь-1» 1215-1275 км. 2 очередь, 1218-1226 км. (03-ТПР-001-027509)», расположенного по адресу: Брянская область, Почепский район. Шурф 63. Фото засыпанного шурфа. Вид с Ю.



Рис. 435. Археологическая разведка на территории земельного участка, отводимого под объект: «Реконструкция участка МН «Куйбышев-Унеча-Мозырь-1» 1215-1275 км. 2 очередь, 1218-1226 км. (03-ТПР-001-027509)», расположенного по адресу: Брянская область, Почепский район. Шурф 64. Фото места заложения. Вид с Ю.



Рис. 436. Археологическая разведка на территории земельного участка, отводимого под объект: «Реконструкция участка МН «Куйбышев-Унеча-Мозырь-1» 1215-1275 км. 2 очередь, 1218-1226 км. (03-ТПР-001-027509)», расположенного по адресу: Брянская область, Почепский район. Шурф 64. Фото выкопанного шурфа. Вид с Ю.



Рис. 437. Археологическая разведка на территории земельного участка, отводимого под объект: «Реконструкция участка МН «Куйбышев-Унеча-Мозырь-1» 1215-1275 км. 2 очередь, 1218-1226 км. (03-ТПР-001-027509)», расположенного по адресу: Брянская область, Почепский район. Шурф 64. Северный борт. Вид с Ю.



Рис. 438. Археологическая разведка на территории земельного участка, отводимого под объект: «Реконструкция участка МН «Куйбышев-Унеча-Мозырь-1» 1215-1275 км. 2 очередь, 1218-1226 км. (03-ТПР-001-027509)», расположенного по адресу: Брянская область, Почепский район. Шурф 64. Фото материка. Вид с Ю.



Рис. 439. Археологическая разведка на территории земельного участка, отводимого под объект: «Реконструкция участка МН «Куйбышев-Унеча-Мозырь-1» 1215-1275 км. 2 очередь, 1218-1226 км. (03-ТПР-001-027509)», расположенного по адресу: Брянская область, Почепский район. Шурф 64. Контрольный прокоп. Вид с В.



Рис. 440. Археологическая разведка на территории земельного участка, отводимого под объект: «Реконструкция участка МН «Куйбышев-Унеча-Мозырь-1» 1215-1275 км. 2 очередь, 1218-1226 км. (03-ТПР-001-027509)», расположенного по адресу: Брянская область, Почепский район. Шурф 64. Фото засыпанного шурфа. Вид с Ю.



Рис. 441. Археологическая разведка на территории земельного участка, отводимого под объект: «Реконструкция участка МН «Куйбышев-Унеча-Мозырь-1» 1215-1275 км. 2 очередь, 1218-1226 км. (03-ТПР-001-027509)», расположенного по адресу: Брянская область, Почепский район. Шурф 65. Фото места заложения. Вид с Ю.



Рис. 442. Археологическая разведка на территории земельного участка, отводимого под объект: «Реконструкция участка МН «Куйбышев-Унеча-Мозырь-1» 1215-1275 км. 2 очередь, 1218-1226 км. (03-ТПР-001-027509)», расположенного по адресу: Брянская область, Почепский район. Шурф 65. Фото выкопанного шурфа. Вид с Ю.



Рис. 443. Археологическая разведка на территории земельного участка, отводимого под объект: «Реконструкция участка МН «Куйбышев-Унеча-Мозырь-1» 1215-1275 км. 2 очередь, 1218-1226 км. (03-ТПР-001-027509)», расположенного по адресу: Брянская область, Почепский район. Шурф 65. Северный борт. Вид с Ю.



Рис. 444. Археологическая разведка на территории земельного участка, отводимого под объект: «Реконструкция участка МН «Куйбышев-Унеча-Мозырь-1» 1215-1275 км. 2 очередь, 1218-1226 км. (03-ТПР-001-027509)», расположенного по адресу: Брянская область, Почепский район. Шурф 65. Фото материка. Вид с Ю.



Рис. 445. Археологическая разведка на территории земельного участка, отводимого под объект: «Реконструкция участка МН «Куйбышев-Унеча-Мозырь-1» 1215-1275 км. 2 очередь, 1218-1226 км. (03-ТПР-001-027509)», расположенного по адресу: Брянская область, Почепский район. Шурф 65. Контрольный прокоп. Вид с Ю.



Рис. 446. Археологическая разведка на территории земельного участка, отводимого под объект: «Реконструкция участка МН «Куйбышев-Унеча-Мозырь-1» 1215-1275 км. 2 очередь, 1218-1226 км. (03-ТПР-001-027509)», расположенного по адресу: Брянская область, Почепский район. Шурф 65. Фото засыпанного шурфа. Вид с Ю.



Рис. 447. Археологическая разведка на территории земельного участка, отводимого под объект: «Реконструкция участка МН «Куйбышев-Унеча-Мозырь-1» 1215-1275 км. 2 очередь, 1218-1226 км. (03-ТПР-001-027509)», расположенного по адресу: Брянская область, Почепский район. Шурф 66. Фото места заложения. Вид с Ю.



Рис. 448. Археологическая разведка на территории земельного участка, отводимого под объект: «Реконструкция участка МН «Куйбышев-Унеча-Мозырь-1» 1215-1275 км. 2 очередь, 1218-1226 км. (03-ТПР-001-027509)», расположенного по адресу: Брянская область, Почепский район. Шурф 66. Фото выкопанного шурфа. Вид с Ю.



Рис. 449. Археологическая разведка на территории земельного участка, отводимого под объект: «Реконструкция участка МН «Куйбышев-Унеча-Мозырь-1» 1215-1275 км. 2 очередь, 1218-1226 км. (03-ТПР-001-027509)», расположенного по адресу: Брянская область, Почепский район. Шурф 66. Северный борт. Вид с Ю.



Рис. 450. Археологическая разведка на территории земельного участка, отводимого под объект: «Реконструкция участка МН «Куйбышев-Унеча-Мозырь-1» 1215-1275 км. 2 очередь, 1218-1226 км. (03-ТПР-001-027509)», расположенного по адресу: Брянская область, Почепский район. Шурф 67. Фото материка. Вид с Ю.



Рис. 451. Археологическая разведка на территории земельного участка, отводимого под объект: «Реконструкция участка МН «Куйбышев-Унеча-Мозырь-1» 1215-1275 км. 2 очередь, 1218-1226 км. (03-ТПР-001-027509)», расположенного по адресу: Брянская область, Почепский район. Шурф 66. Контрольный прокоп. Вид с Ю.



Рис. 452. Археологическая разведка на территории земельного участка, отводимого под объект: «Реконструкция участка МН «Куйбышев-Унеча-Мозырь-1» 1215-1275 км. 2 очередь, 1218-1226 км. (03-ТПР-001-027509)», расположенного по адресу: Брянская область, Почепский район. Шурф 66. Фото засыпанного шурфа. Вид с Ю.



Рис. 453. Археологическая разведка на территории земельного участка, отводимого под объект: «Реконструкция участка МН «Куйбышев-Унеча-Мозырь-1» 1215-1275 км. 2 очередь, 1218-1226 км. (03-ТПР-001-027509)», расположенного по адресу: Брянская область, Почепский район. Шурф 67. Фото места заложения. Вид с Ю.



Рис. 454. Археологическая разведка на территории земельного участка, отводимого под объект: «Реконструкция участка МН «Куйбышев-Унеча-Мозырь-1» 1215-1275 км. 2 очередь, 1218-1226 км. (03-ТПР-001-027509)», расположенного по адресу: Брянская область, Почепский район. Шурф 67. Фото выкопанного шурфа. Вид с Ю.



Рис. 455. Археологическая разведка на территории земельного участка, отводимого под объект: «Реконструкция участка МН «Куйбышев-Унеча-Мозырь-1» 1215-1275 км. 2 очередь, 1218-1226 км. (03-ТПР-001-027509)», расположенного по адресу: Брянская область, Почепский район. Шурф 67. Северный борт. Вид с Ю.



Рис. 456. Археологическая разведка на территории земельного участка, отводимого под объект: «Реконструкция участка МН «Куйбышев-Унеча-Мозырь-1» 1215-1275 км. 2 очередь, 1218-1226 км. (03-ТПР-001-027509)», расположенного по адресу: Брянская область, Почепский район. Шурф 67. Фото материка. Вид с Ю.



Рис. 457. Археологическая разведка на территории земельного участка, отводимого под объект: «Реконструкция участка МН «Куйбышев-Унеча-Мозырь-1» 1215-1275 км. 2 очередь, 1218-1226 км. (03-ТПР-001-027509)», расположенного по адресу: Брянская область, Почепский район. Шурф 67. Контрольный прокоп. Вид с Ю.



Рис. 458. Археологическая разведка на территории земельного участка, отводимого под объект: «Реконструкция участка МН «Куйбышев-Унеча-Мозырь-1» 1215-1275 км. 2 очередь, 1218-1226 км. (03-ТПР-001-027509)», расположенного по адресу: Брянская область, Почепский район. Шурф 67. Фото засыпанного шурфа. Вид с Ю.



Рис. 459. Археологическая разведка на территории земельного участка, отводимого под объект: «Реконструкция участка МН «Куйбышев-Унеча-Мозырь-1» 1215-1275 км. 2 очередь, 1218-1226 км. (03-ТПР-001-027509)», расположенного по адресу: Брянская область, Почепский район. Шурф 68. Фото места заложения. Вид с Ю.



Рис. 460. Археологическая разведка на территории земельного участка, отводимого под объект: «Реконструкция участка МН «Куйбышев-Унеча-Мозырь-1» 1215-1275 км. 2 очередь, 1218-1226 км. (03-ТПР-001-027509)», расположенного по адресу: Брянская область, Почепский район. Шурф 68. Фото выкопанного шурфа. Вид с Ю.



Рис. 461. Археологическая разведка на территории земельного участка, отводимого под объект: «Реконструкция участка МН «Куйбышев-Унеча-Мозырь-1» 1215-1275 км. 2 очередь, 1218-1226 км. (03-ТПР-001-027509)», расположенного по адресу: Брянская область, Почепский район. Шурф 68. Северный борт. Вид с Ю.



Рис. 462. Археологическая разведка на территории земельного участка, отводимого под объект: «Реконструкция участка МН «Куйбышев-Унеча-Мозырь-1» 1215-1275 км. 2 очередь, 1218-1226 км. (03-ТПР-001-027509)», расположенного по адресу: Брянская область, Почепский район. Шурф 68. Фото материка. Вид с Ю.



Рис. 463. Археологическая разведка на территории земельного участка, отводимого под объект: «Реконструкция участка МН «Куйбышев-Унеча-Мозырь-1» 1215-1275 км. 2 очередь, 1218-1226 км. (03-ТПР-001-027509)», расположенного по адресу: Брянская область, Почепский район. Шурф 68. Контрольный прокоп. Вид с Ю.



Рис. 464. Археологическая разведка на территории земельного участка, отводимого под объект: «Реконструкция участка МН «Куйбышев-Унеча-Мозырь-1» 1215-1275 км. 2 очередь, 1218-1226 км. (03-ТПР-001-027509)», расположенного по адресу: Брянская область, Почепский район. Шурф 68. Фото засыпанного шурфа. Вид с Ю.



Рис. 465. Археологическая разведка на территории земельного участка, отводимого под объект: «Реконструкция участка МН «Куйбышев-Унеча-Мозырь-1» 1215-1275 км. 2 очередь, 1218-1226 км. (03-ТПР-001-027509)», расположенного по адресу: Брянская область, Почепский район. Шурф 69. Фото места заложения. Вид с Ю.



Рис. 466. Археологическая разведка на территории земельного участка, отводимого под объект: «Реконструкция участка МН «Куйбышев-Унеча-Мозырь-1» 1215-1275 км. 2 очередь, 1218-1226 км. (03-ТПР-001-027509)», расположенного по адресу: Брянская область, Почепский район. Шурф 69. Фото выкопанного шурфа. Вид с Ю.



Рис. 467. Археологическая разведка на территории земельного участка, отводимого под объект: «Реконструкция участка МН «Куйбышев-Унеча-Мозырь-1» 1215-1275 км. 2 очередь, 1218-1226 км. (03-ТПР-001-027509)», расположенного по адресу: Брянская область, Почепский район. Шурф 69. Северный борт. Вид с Ю.



Рис. 468. Археологическая разведка на территории земельного участка, отводимого под объект: «Реконструкция участка МН «Куйбышев-Унеча-Мозырь-1» 1215-1275 км. 2 очередь, 1218-1226 км. (03-ТПР-001-027509)», расположенного по адресу: Брянская область, Почепский район. Шурф 69. Фото материка. Вид с Ю.



Рис. 469. Археологическая разведка на территории земельного участка, отводимого под объект: «Реконструкция участка МН «Куйбышев-Унеча-Мозырь-1» 1215-1275 км. 2 очередь, 1218-1226 км. (03-ТПР-001-027509)», расположенного по адресу: Брянская область, Почепский район. Шурф 69. Контрольный прокоп. Вид с Ю.



Рис. 470. Археологическая разведка на территории земельного участка, отводимого под объект: «Реконструкция участка МН «Куйбышев-Унеча-Мозырь-1» 1215-1275 км. 2 очередь, 1218-1226 км. (03-ТПР-001-027509)», расположенного по адресу: Брянская область, Почепский район. Шурф 69. Фото засыпанного шурфа. Вид с Ю.



Рис. 471. Археологическая разведка на территории земельного участка, отводимого под объект: «Реконструкция участка МН «Куйбышев-Унеча-Мозырь-1» 1215-1275 км. 2 очередь, 1218-1226 км. (03-ТПР-001-027509)», расположенного по адресу: Брянская область, Почепский район. Шурф 70. Фото места заложения. Вид с Ю.



Рис. 472. Археологическая разведка на территории земельного участка, отводимого под объект: «Реконструкция участка МН «Куйбышев-Унеча-Мозырь-1» 1215-1275 км. 2 очередь, 1218-1226 км. (03-ТПР-001-027509)», расположенного по адресу: Брянская область, Почепский район. Шурф 70. Фото выкопанного шурфа. Вид с Ю.



Рис. 473. Археологическая разведка на территории земельного участка, отводимого под объект: «Реконструкция участка МН «Куйбышев-Унеча-Мозырь-1» 1215-1275 км. 2 очередь, 1218-1226 км. (03-ТПР-001-027509)», расположенного по адресу: Брянская область, Почепский район. Шурф 70. Северный борт. Вид с Ю.



Рис. 474. Археологическая разведка на территории земельного участка, отводимого под объект: «Реконструкция участка МН «Куйбышев-Унеча-Мозырь-1» 1215-1275 км. 2 очередь, 1218-1226 км. (03-ТПР-001-027509)», расположенного по адресу: Брянская область, Почепский район. Шурф 70. Фото материка. Вид с Ю.



Рис. 475. Археологическая разведка на территории земельного участка, отводимого под объект: «Реконструкция участка МН «Куйбышев-Унеча-Мозырь-1» 1215-1275 км. 2 очередь, 1218-1226 км. (03-ТПР-001-027509)», расположенного по адресу: Брянская область, Почепский район. Шурф 70. Контрольный прокоп. Вид с Ю.



Рис. 476. Археологическая разведка на территории земельного участка, отводимого под объект: «Реконструкция участка МН «Куйбышев-Унеча-Мозырь-1» 1215-1275 км. 2 очередь, 1218-1226 км. (03-ТПР-001-027509)», расположенного по адресу: Брянская область, Почепский район. Шурф 70. Фото засыпанного шурфа. Вид с Ю.



Рис. 477. Археологическая разведка на территории земельного участка, отводимого под объект: «Реконструкция участка МН «Куйбышев-Унеча-Мозырь-1» 1215-1275 км. 2 очередь, 1218-1226 км. (03-ТПР-001-027509)», расположенного по адресу: Брянская область, Почепский район. Шурф 71. Фото места заложения. Вид с Ю.



Рис. 478. Археологическая разведка на территории земельного участка, отводимого под объект: «Реконструкция участка МН «Куйбышев-Унеча-Мозырь-1» 1215-1275 км. 2 очередь, 1218-1226 км. (03-ТПР-001-027509)», расположенного по адресу: Брянская область, Почепский район. Шурф 71. Фото выкопанного шурфа. Вид с Ю.



Рис. 479. Археологическая разведка на территории земельного участка, отводимого под объект: «Реконструкция участка МН «Куйбышев-Унеча-Мозырь-1» 1215-1275 км. 2 очередь, 1218-1226 км. (03-ТПР-001-027509)», расположенного по адресу: Брянская область, Почепский район. Шурф 71. Северный борт. Вид с Ю.



Рис. 480. Археологическая разведка на территории земельного участка, отводимого под объект: «Реконструкция участка МН «Куйбышев-Унеча-Мозырь-1» 1215-1275 км. 2 очередь, 1218-1226 км. (03-ТПР-001-027509)», расположенного по адресу: Брянская область, Почепский район. Шурф 71. Фото материка. Вид с Ю.



Рис. 481. Археологическая разведка на территории земельного участка, отводимого под объект: «Реконструкция участка МН «Куйбышев-Унеча-Мозырь-1» 1215-1275 км. 2 очередь, 1218-1226 км. (03-ТПР-001-027509)», расположенного по адресу: Брянская область, Почепский район. Шурф 71. Контрольный прокоп по всей площади шурфа. Вид с Ю.



Рис. 482. Археологическая разведка на территории земельного участка, отводимого под объект: «Реконструкция участка МН «Куйбышев-Унеча-Мозырь-1» 1215-1275 км. 2 очередь, 1218-1226 км. (03-ТПР-001-027509)», расположенного по адресу: Брянская область, Почепский район. Шурф 71. Фото засыпанного шурфа. Вид с Ю.



Рис. 483. Археологическая разведка на территории земельного участка, отводимого под объект: «Реконструкция участка МН «Куйбышев-Унеча-Мозырь-1» 1215-1275 км. 2 очередь, 1218-1226 км. (03-ТПР-001-027509)», расположенного по адресу: Брянская область, Почепский район. Шурф 72. Фото места заложения. Вид с Ю.



Рис. 484. Археологическая разведка на территории земельного участка, отводимого под объект: «Реконструкция участка МН «Куйбышев-Унеча-Мозырь-1» 1215-1275 км. 2 очередь, 1218-1226 км. (03-ТПР-001-027509)», расположенного по адресу: Брянская область, Почепский район. Шурф 72. Фото выкопанного шурфа. Вид с Ю.



Рис. 485. Археологическая разведка на территории земельного участка, отводимого под объект: «Реконструкция участка МН «Куйбышев-Унеча-Мозырь-1» 1215-1275 км. 2 очередь, 1218-1226 км. (03-ТПР-001-027509)», расположенного по адресу: Брянская область, Почепский район. Шурф 72. Северный борт. Вид с Ю.



Рис. 486. Археологическая разведка на территории земельного участка, отводимого под объект: «Реконструкция участка МН «Куйбышев-Унеча-Мозырь-1» 1215-1275 км. 2 очередь, 1218-1226 км. (03-ТПР-001-027509)», расположенного по адресу: Брянская область, Почепский район. Шурф 72. Фото материка. Вид с Ю.



Рис. 487. Археологическая разведка на территории земельного участка, отводимого под объект: «Реконструкция участка МН «Куйбышев-Унеча-Мозырь-1» 1215-1275 км. 2 очередь, 1218-1226 км. (03-ТПР-001-027509)», расположенного по адресу: Брянская область, Почепский район. Шурф 72. Контрольный прокоп. Вид с Ю.



Рис. 488. Археологическая разведка на территории земельного участка, отводимого под объект: «Реконструкция участка МН «Куйбышев-Унеча-Мозырь-1» 1215-1275 км. 2 очередь, 1218-1226 км. (03-ТПР-001-027509)», расположенного по адресу: Брянская область, Почепский район. Шурф 72. Фото засыпанного шурфа. Вид с Ю.



Рис. 489. Археологическая разведка на территории земельного участка, отводимого под объект: «Реконструкция участка МН «Куйбышев-Унеча-Мозырь-1» 1215-1275 км. 2 очередь, 1218-1226 км. (03-ТПР-001-027509)», расположенного по адресу: Брянская область, Почепский район. Шурф 73. Фото места заложения. Вид с Ю.



Рис. 490. Археологическая разведка на территории земельного участка, отводимого под объект: «Реконструкция участка МН «Куйбышев-Унеча-Мозырь-1» 1215-1275 км. 2 очередь, 1218-1226 км. (03-ТПР-001-027509)», расположенного по адресу: Брянская область, Почепский район. Шурф 73. Фото выкопанного шурфа. Вид с Ю.



Рис. 491. Археологическая разведка на территории земельного участка, отводимого под объект: «Реконструкция участка МН «Куйбышев-Унеча-Мозырь-1» 1215-1275 км. 2 очередь, 1218-1226 км. (03-ТПР-001-027509)», расположенного по адресу: Брянская область, Почепский район. Шурф 73. Северный борт. Вид с Ю.



Рис. 492. Археологическая разведка на территории земельного участка, отводимого под объект: «Реконструкция участка МН «Куйбышев-Унеча-Мозырь-1» 1215-1275 км. 2 очередь, 1218-1226 км. (03-ТПР-001-027509)», расположенного по адресу: Брянская область, Почепский район. Шурф 73. Фото материка. Вид с Ю.



Рис. 493. Археологическая разведка на территории земельного участка, отводимого под объект: «Реконструкция участка МН «Куйбышев-Унеча-Мозырь-1» 1215-1275 км. 2 очередь, 1218-1226 км. (03-ТПР-001-027509)», расположенного по адресу: Брянская область, Почепский район. Шурф 73. Контрольный прокоп. Вид с Ю.



Рис. 494. Археологическая разведка на территории земельного участка, отводимого под объект: «Реконструкция участка МН «Куйбышев-Унеча-Мозырь-1» 1215-1275 км. 2 очередь, 1218-1226 км. (03-ТПР-001-027509)», расположенного по адресу: Брянская область, Почепский район. Шурф 73. Фото засыпанного шурфа. Вид с Ю.



Рис. 495. Археологическая разведка на территории земельного участка, отводимого под объект: «Реконструкция участка МН «Куйбышев-Унеча-Мозырь-1» 1215-1275 км. 2 очередь, 1218-1226 км. (03-ТПР-001-027509)», расположенного по адресу: Брянская область, Почепский район. Шурф 74. Фото места заложения. Вид с Ю.



Рис. 496. Археологическая разведка на территории земельного участка, отводимого под объект: «Реконструкция участка МН «Куйбышев-Унеча-Мозырь-1» 1215-1275 км. 2 очередь, 1218-1226 км. (03-ТПР-001-027509)», расположенного по адресу: Брянская область, Почепский район. Шурф 74. Фото выкопанного шурфа. Вид с Ю.



Рис. 497. Археологическая разведка на территории земельного участка, отводимого под объект: «Реконструкция участка МН «Куйбышев-Унеча-Мозырь-1» 1215-1275 км. 2 очередь, 1218-1226 км. (03-ТПР-001-027509)», расположенного по адресу: Брянская область, Почепский район. Шурф 74. Северный борт. Вид с Ю.



Рис. 498. Археологическая разведка на территории земельного участка, отводимого под объект: «Реконструкция участка МН «Куйбышев-Унеча-Мозырь-1» 1215-1275 км. 2 очередь, 1218-1226 км. (03-ТПР-001-027509)», расположенного по адресу: Брянская область, Почепский район. Шурф 74. Фото материка. Вид с Ю.



Рис. 499. Археологическая разведка на территории земельного участка, отводимого под объект: «Реконструкция участка МН «Куйбышев-Унеча-Мозырь-1» 1215-1275 км. 2 очередь, 1218-1226 км. (03-ТПР-001-027509)», расположенного по адресу: Брянская область, Почепский район. Шурф 74. Контрольный прокоп. Вид с Ю.



Рис. 500. Археологическая разведка на территории земельного участка, отводимого под объект: «Реконструкция участка МН «Куйбышев-Унеча-Мозырь-1» 1215-1275 км. 2 очередь, 1218-1226 км. (03-ТПР-001-027509)», расположенного по адресу: Брянская область, Почепский район. Шурф 74. Фото засыпанного шурфа. Вид с Ю.



Рис. 501. Археологическая разведка на территории земельного участка, отводимого под объект: «Реконструкция участка МН «Куйбышев-Унеча-Мозырь-1» 1215-1275 км. 2 очередь, 1218-1226 км. (03-ТПР-001-027509)», расположенного по адресу: Брянская область, Почепский район. Шурф 75. Фото места заложения. Вид с Ю.



Рис. 502. Археологическая разведка на территории земельного участка, отводимого под объект: «Реконструкция участка МН «Куйбышев-Унеча-Мозырь-1» 1215-1275 км. 2 очередь, 1218-1226 км. (03-ТПР-001-027509)», расположенного по адресу: Брянская область, Почепский район. Шурф 75. Фото выкопанного шурфа. Вид с Ю.



Рис. 503. Археологическая разведка на территории земельного участка, отводимого под объект: «Реконструкция участка МН «Куйбышев-Унеча-Мозырь-1» 1215-1275 км. 2 очередь, 1218-1226 км. (03-ТПР-001-027509)», расположенного по адресу: Брянская область, Почепский район. Шурф 75. Северный борт. Вид с Ю.



Рис. 504. Археологическая разведка на территории земельного участка, отводимого под объект: «Реконструкция участка МН «Куйбышев-Унеча-Мозырь-1» 1215-1275 км. 2 очередь, 1218-1226 км. (03-ТПР-001-027509)», расположенного по адресу: Брянская область, Почепский район. Шурф 75. Фото материка. Вид с Ю.



Рис. 505. Археологическая разведка на территории земельного участка, отводимого под объект: «Реконструкция участка МН «Куйбышев-Унеча-Мозырь-1» 1215-1275 км. 2 очередь, 1218-1226 км. (03-ТПР-001-027509)», расположенного по адресу: Брянская область, Почепский район. Шурф 75. Контрольный прокоп. Вид с Ю.



Рис. 506. Археологическая разведка на территории земельного участка, отводимого под объект: «Реконструкция участка МН «Куйбышев-Унеча-Мозырь-1» 1215-1275 км. 2 очередь, 1218-1226 км. (03-ТПР-001-027509)», расположенного по адресу: Брянская область, Почепский район. Шурф 75. Фото засыпанного шурфа. Вид с Ю.



Рис. 507. Археологическая разведка на территории земельного участка, отводимого под объект: «Реконструкция участка МН «Куйбышев-Унеча-Мозырь-1» 1215-1275 км. 2 очередь, 1218-1226 км. (03-ТПР-001-027509)», расположенного по адресу: Брянская область, Почепский район. Шурф 76. Фото места заложения. Вид с Ю.



Рис. 508. Археологическая разведка на территории земельного участка, отводимого под объект: «Реконструкция участка МН «Куйбышев-Унеча-Мозырь-1» 1215-1275 км. 2 очередь, 1218-1226 км. (03-ТПР-001-027509)», расположенного по адресу: Брянская область, Почепский район. Шурф 76. Фото выкопанного шурфа. Вид с Ю.



Рис. 509. Археологическая разведка на территории земельного участка, отводимого под объект: «Реконструкция участка МН «Куйбышев-Унеча-Мозырь-1» 1215-1275 км. 2 очередь, 1218-1226 км. (03-ТПР-001-027509)», расположенного по адресу: Брянская область, Почепский район. Шурф 76. Северный борт. Вид с Ю.



Рис. 510. Археологическая разведка на территории земельного участка, отводимого под объект: «Реконструкция участка МН «Куйбышев-Унеча-Мозырь-1» 1215-1275 км. 2 очередь, 1218-1226 км. (03-ТПР-001-027509)», расположенного по адресу: Брянская область, Почепский район. Шурф 76. Фото материка. Вид с Ю.



Рис. 511. Археологическая разведка на территории земельного участка, отводимого под объект: «Реконструкция участка МН «Куйбышев-Унеча-Мозырь-1» 1215-1275 км. 2 очередь, 1218-1226 км. (03-ТПР-001-027509)», расположенного по адресу: Брянская область, Почепский район. Шурф 76. Контрольный прокоп. Вид с Ю.



Рис. 512. Археологическая разведка на территории земельного участка, отводимого под объект: «Реконструкция участка МН «Куйбышев-Унеча-Мозырь-1» 1215-1275 км. 2 очередь, 1218-1226 км. (03-ТПР-001-027509)», расположенного по адресу: Брянская область, Почепский район. Шурф 76. Фото засыпанного шурфа. Вид с Ю.



Рис. 513. Археологическая разведка на территории земельного участка, отводимого под объект: «Реконструкция участка МН «Куйбышев-Унеча-Мозырь-1» 1215-1275 км. 2 очередь, 1218-1226 км. (03-ТПР-001-027509)», расположенного по адресу: Брянская область, Почепский район. Шурф 77. Фото места заложения. Вид с Ю.



Рис. 514. Археологическая разведка на территории земельного участка, отводимого под объект: «Реконструкция участка МН «Куйбышев-Унеча-Мозырь-1» 1215-1275 км. 2 очередь, 1218-1226 км. (03-ТПР-001-027509)», расположенного по адресу: Брянская область, Почепский район. Шурф 77. Фото выкопанного шурфа. Вид с Ю.



Рис. 515. Археологическая разведка на территории земельного участка, отводимого под объект: «Реконструкция участка МН «Куйбышев-Унеча-Мозырь-1» 1215-1275 км. 2 очередь, 1218-1226 км. (03-ТПР-001-027509)», расположенного по адресу: Брянская область, Почепский район. Шурф 77. Северный борт. Вид с Ю.



Рис. 516. Археологическая разведка на территории земельного участка, отводимого под объект: «Реконструкция участка МН «Куйбышев-Унеча-Мозырь-1» 1215-1275 км. 2 очередь, 1218-1226 км. (03-ТПР-001-027509)», расположенного по адресу: Брянская область, Почепский район. Шурф 77. Фото материка. Вид с Ю.



Рис. 517. Археологическая разведка на территории земельного участка, отводимого под объект: «Реконструкция участка МН «Куйбышев-Унеча-Мозырь-1» 1215-1275 км. 2 очередь, 1218-1226 км. (03-ТПР-001-027509)», расположенного по адресу: Брянская область, Почепский район. Шурф 77. Контрольный прокоп. Вид с Ю.



Рис. 518. Археологическая разведка на территории земельного участка, отводимого под объект: «Реконструкция участка МН «Куйбышев-Унеча-Мозырь-1» 1215-1275 км. 2 очередь, 1218-1226 км. (03-ТПР-001-027509)», расположенного по адресу: Брянская область, Почепский район. Шурф 77. Фото засыпанного шурфа. Вид с Ю.



Рис. 519. Археологическая разведка на территории земельного участка, отводимого под объект: «Реконструкция участка МН «Куйбышев-Унеча-Мозырь-1» 1215-1275 км. 2 очередь, 1218-1226 км. (03-ТПР-001-027509)», расположенного по адресу: Брянская область, Почепский район. Шурф 78. Фото места заложения. Вид с Ю.



Рис. 520. Археологическая разведка на территории земельного участка, отводимого под объект: «Реконструкция участка МН «Куйбышев-Унеча-Мозырь-1» 1215-1275 км. 2 очередь, 1218-1226 км. (03-ТПР-001-027509)», расположенного по адресу: Брянская область, Почепский район. Шурф 78. Фото выкопанного шурфа. Вид с Ю.



Рис. 521. Археологическая разведка на территории земельного участка, отводимого под объект: «Реконструкция участка МН «Куйбышев-Унеча-Мозырь-1» 1215-1275 км. 2 очередь, 1218-1226 км. (03-ТПР-001-027509)», расположенного по адресу: Брянская область, Почепский район. Шурф 78. Северный борт. Вид с Ю.



Рис. 522. Археологическая разведка на территории земельного участка, отводимого под объект: «Реконструкция участка МН «Куйбышев-Унеча-Мозырь-1» 1215-1275 км. 2 очередь, 1218-1226 км. (03-ТПР-001-027509)», расположенного по адресу: Брянская область, Почепский район. Шурф 78. Фото материка. Вид с Ю.



Рис. 523. Археологическая разведка на территории земельного участка, отводимого под объект: «Реконструкция участка МН «Куйбышев-Унеча-Мозырь-1» 1215-1275 км. 2 очередь, 1218-1226 км. (03-ТПР-001-027509)», расположенного по адресу: Брянская область, Почепский район. Шурф 78. Контрольный прокоп. Вид с Ю.



Рис. 524. Археологическая разведка на территории земельного участка, отводимого под объект: «Реконструкция участка МН «Куйбышев-Унеча-Мозырь-1» 1215-1275 км. 2 очередь, 1218-1226 км. (03-ТПР-001-027509)», расположенного по адресу: Брянская область, Почепский район. Шурф 78. Фото засыпанного шурфа. Вид с Ю.



Рис. 525. Археологическая разведка на территории земельного участка, отводимого под объект: «Реконструкция участка МН «Куйбышев-Унеча-Мозырь-1» 1215-1275 км. 2 очередь, 1218-1226 км. (03-ТПР-001-027509)», расположенного по адресу: Брянская область, Почепский район. Шурф 79. Фото места заложения. Вид с Ю.



Рис. 526. Археологическая разведка на территории земельного участка, отводимого под объект: «Реконструкция участка МН «Куйбышев-Унеча-Мозырь-1» 1215-1275 км. 2 очередь, 1218-1226 км. (03-ТПР-001-027509)», расположенного по адресу: Брянская область, Почепский район. Шурф 79. Фото выкопанного шурфа. Вид с Ю.



Рис. 527. Археологическая разведка на территории земельного участка, отводимого под объект: «Реконструкция участка МН «Куйбышев-Унеча-Мозырь-1» 1215-1275 км. 2 очередь, 1218-1226 км. (03-ТПР-001-027509)», расположенного по адресу: Брянская область, Почепский район. Шурф 79. Западный борт. Вид с В.



Рис. 528. Археологическая разведка на территории земельного участка, отводимого под объект: «Реконструкция участка МН «Куйбышев-Унеча-Мозырь-1» 1215-1275 км. 2 очередь, 1218-1226 км. (03-ТПР-001-027509)», расположенного по адресу: Брянская область, Почепский район. Шурф 79. Фото материка. Вид с Ю.



Рис. 529. Археологическая разведка на территории земельного участка, отводимого под объект: «Реконструкция участка МН «Куйбышев-Унеча-Мозырь-1» 1215-1275 км. 2 очередь, 1218-1226 км. (03-ТПР-001-027509)», расположенного по адресу: Брянская область, Почепский район. Шурф 79. Контрольный прокоп. Вид с Ю.



Рис. 530. Археологическая разведка на территории земельного участка, отводимого под объект: «Реконструкция участка МН «Куйбышев-Унеча-Мозырь-1» 1215-1275 км. 2 очередь, 1218-1226 км. (03-ТПР-001-027509)», расположенного по адресу: Брянская область, Почепский район. Шурф 79. Фото засыпанного шурфа. Вид с Ю.



Рис. 531. Археологическая разведка на территории земельного участка, отводимого под объект: «Реконструкция участка МН «Куйбышев-Унеча-Мозырь-1» 1215-1275 км. 2 очередь, 1218-1226 км. (03-ТПР-001-027509)», расположенного по адресу: Брянская область, Почепский район. Шурф 80. Фото места заложения. Вид с Ю.



Рис. 532. Археологическая разведка на территории земельного участка, отводимого под объект: «Реконструкция участка МН «Куйбышев-Унеча-Мозырь-1» 1215-1275 км. 2 очередь, 1218-1226 км. (03-ТПР-001-027509)», расположенного по адресу: Брянская область, Почепский район. Шурф 80. Фото выкопанного шурфа. Вид с Ю.



Рис. 533. Археологическая разведка на территории земельного участка, отводимого под объект: «Реконструкция участка МН «Куйбышев-Унеча-Мозырь-1» 1215-1275 км. 2 очередь, 1218-1226 км. (03-ТПР-001-027509)», расположенного по адресу: Брянская область, Почепский район. Шурф 80. Северный борт. Вид с Ю.



Рис. 534. Археологическая разведка на территории земельного участка, отводимого под объект: «Реконструкция участка МН «Куйбышев-Унеча-Мозырь-1» 1215-1275 км. 2 очередь, 1218-1226 км. (03-ТПР-001-027509)», расположенного по адресу: Брянская область, Почепский район. Шурф 80. Фото материка. Вид с Ю.



Рис. 535. Археологическая разведка на территории земельного участка, отводимого под объект: «Реконструкция участка МН «Куйбышев-Унеча-Мозырь-1» 1215-1275 км. 2 очередь, 1218-1226 км. (03-ТПР-001-027509)», расположенного по адресу: Брянская область, Почепский район. Шурф 80. Контрольный прокоп. Вид с Ю.



Рис. 536. Археологическая разведка на территории земельного участка, отводимого под объект: «Реконструкция участка МН «Куйбышев-Унеча-Мозырь-1» 1215-1275 км. 2 очередь, 1218-1226 км. (03-ТПР-001-027509)», расположенного по адресу: Брянская область, Почепский район. Шурф 80. Фото засыпанного шурфа. Вид с Ю.



Рис. 537. Археологическая разведка на территории земельного участка, отводимого под объект: «Реконструкция участка МН «Куйбышев-Унеча-Мозырь-1» 1215-1275 км. 2 очередь, 1218-1226 км. (03-ТПР-001-027509)», расположенного по адресу: Брянская область, Почепский район. Шурф 81. Фото места заложения. Вид с Ю.



Рис. 538. Археологическая разведка на территории земельного участка, отводимого под объект: «Реконструкция участка МН «Куйбышев-Унеча-Мозырь-1» 1215-1275 км. 2 очередь, 1218-1226 км. (03-ТПР-001-027509)», расположенного по адресу: Брянская область, Почепский район. Шурф 81. Фото выкопанного шурфа. Вид с Ю.



Рис. 539. Археологическая разведка на территории земельного участка, отводимого под объект: «Реконструкция участка МН «Куйбышев-Унеча-Мозырь-1» 1215-1275 км. 2 очередь, 1218-1226 км. (03-ТПР-001-027509)», расположенного по адресу: Брянская область, Почепский район. Шурф 81. Западный борт. Вид с В.



Рис. 540. Археологическая разведка на территории земельного участка, отводимого под объект: «Реконструкция участка МН «Куйбышев-Унеча-Мозырь-1» 1215-1275 км. 2 очередь, 1218-1226 км. (03-ТПР-001-027509)», расположенного по адресу: Брянская область, Почепский район. Шурф 81. Фото материка. Вид сверху.



Рис. 541. Археологическая разведка на территории земельного участка, отводимого под объект: «Реконструкция участка МН «Куйбышев-Унеча-Мозырь-1» 1215-1275 км. 2 очередь, 1218-1226 км. (03-ТПР-001-027509)», расположенного по адресу: Брянская область, Почепский район. Шурф 81. Контрольный прокоп. Вид с Ю.



Рис. 542. Археологическая разведка на территории земельного участка, отводимого под объект: «Реконструкция участка МН «Куйбышев-Унеча-Мозырь-1» 1215-1275 км. 2 очередь, 1218-1226 км. (03-ТПР-001-027509)», расположенного по адресу: Брянская область, Почепский район. Шурф 81. Фото засыпанного шурфа. Вид с Ю.



Рис. 543. Археологическая разведка на территории земельного участка, отводимого под объект: «Реконструкция участка МН «Куйбышев-Унеча-Мозырь-1» 1215-1275 км. 2 очередь, 1218-1226 км. (03-ТПР-001-027509)», расположенного по адресу: Брянская область, Почепский район. Шурф 82. Фото места заложения. Вид с З.



Рис. 544. Археологическая разведка на территории земельного участка, отводимого под объект: «Реконструкция участка МН «Куйбышев-Унеча-Мозырь-1» 1215-1275 км. 2 очередь, 1218-1226 км. (03-ТПР-001-027509)», расположенного по адресу: Брянская область, Почепский район. Шурф 82. Фото выкопанного шурфа. Вид с З.



Рис. 545. Археологическая разведка на территории земельного участка, отводимого под объект: «Реконструкция участка МН «Куйбышев-Унеча-Мозырь-1» 1215-1275 км. 2 очередь, 1218-1226 км. (03-ТПР-001-027509)», расположенного по адресу: Брянская область, Почепский район. Шурф 82. Восточный борт. Вид с З.



Рис. 546. Археологическая разведка на территории земельного участка, отводимого под объект: «Реконструкция участка МН «Куйбышев-Унеча-Мозырь-1» 1215-1275 км. 2 очередь, 1218-1226 км. (03-ТПР-001-027509)», расположенного по адресу: Брянская область, Почепский район. Шурф 82. Фото материка. Вид с З.



Рис. 547. Археологическая разведка на территории земельного участка, отводимого под объект: «Реконструкция участка МН «Куйбышев-Унеча-Мозырь-1» 1215-1275 км. 2 очередь, 1218-1226 км. (03-ТПР-001-027509)», расположенного по адресу: Брянская область, Почепский район. Шурф 82. Контрольный прокоп. Вид с З.



Рис. 548. Археологическая разведка на территории земельного участка, отводимого под объект: «Реконструкция участка МН «Куйбышев-Унеча-Мозырь-1» 1215-1275 км. 2 очередь, 1218-1226 км. (03-ТПР-001-027509)», расположенного по адресу: Брянская область, Почепский район. Шурф 82. Фото засыпанного шурфа. Вид с З.



Рис. 549. Археологическая разведка на территории земельного участка, отводимого под объект: «Реконструкция участка МН «Куйбышев-Унеча-Мозырь-1» 1215-1275 км. 2 очередь, 1218-1226 км. (03-ТПР-001-027509)», расположенного по адресу: Брянская область, Почепский район. Шурф 83. Фото места заложения. Вид с С.



Рис. 550. Археологическая разведка на территории земельного участка, отводимого под объект: «Реконструкция участка МН «Куйбышев-Унеча-Мозырь-1» 1215-1275 км. 2 очередь, 1218-1226 км. (03-ТПР-001-027509)», расположенного по адресу: Брянская область, Почепский район. Шурф 83. Фото выкопанного шурфа. Вид с С.



Рис. 551. Археологическая разведка на территории земельного участка, отводимого под объект: «Реконструкция участка МН «Куйбышев-Унеча-Мозырь-1» 1215-1275 км. 2 очередь, 1218-1226 км. (03-ТПР-001-027509)», расположенного по адресу: Брянская область, Почепский район. Шурф 83. Южный борт. Вид с С.



Рис. 552. Археологическая разведка на территории земельного участка, отводимого под объект: «Реконструкция участка МН «Куйбышев-Унеча-Мозырь-1» 1215-1275 км. 2 очередь, 1218-1226 км. (03-ТПР-001-027509)», расположенного по адресу: Брянская область, Почепский район. Шурф 83. Фото материка. Вид с С.



Рис. 553. Археологическая разведка на территории земельного участка, отводимого под объект: «Реконструкция участка МН «Куйбышев-Унеча-Мозырь-1» 1215-1275 км. 2 очередь, 1218-1226 км. (03-ТПР-001-027509)», расположенного по адресу: Брянская область, Почепский район. Шурф 83. Контрольный прокоп. Вид с Ю.



Рис. 554. Археологическая разведка на территории земельного участка, отводимого под объект: «Реконструкция участка МН «Куйбышев-Унеча-Мозырь-1» 1215-1275 км. 2 очередь, 1218-1226 км. (03-ТПР-001-027509)», расположенного по адресу: Брянская область, Почепский район. Шурф 83. Фото засыпанного шурфа. Вид с С.



Рис. 555. Археологическая разведка на территории земельного участка, отводимого под объект: «Реконструкция участка МН «Куйбышев-Унеча-Мозырь-1» 1215-1275 км. 2 очередь, 1218-1226 км. (03-ТПР-001-027509)», расположенного по адресу: Брянская область, Почепский район. Шурф 84. Фото места заложения. Вид с С.



Рис. 556. Археологическая разведка на территории земельного участка, отводимого под объект: «Реконструкция участка МН «Куйбышев-Унеча-Мозырь-1» 1215-1275 км. 2 очередь, 1218-1226 км. (03-ТПР-001-027509)», расположенного по адресу: Брянская область, Почепский район. Шурф 84. Фото выкопанного шурфа. Вид с С.



Рис. 557. Археологическая разведка на территории земельного участка, отводимого под объект: «Реконструкция участка МН «Куйбышев-Унеча-Мозырь-1» 1215-1275 км. 2 очередь, 1218-1226 км. (03-ТПР-001-027509)», расположенного по адресу: Брянская область, Почепский район. Шурф 84. Южный борт. Вид с С.



Рис. 558. Археологическая разведка на территории земельного участка, отводимого под объект: «Реконструкция участка МН «Куйбышев-Унеча-Мозырь-1» 1215-1275 км. 2 очередь, 1218-1226 км. (03-ТПР-001-027509)», расположенного по адресу: Брянская область, Почепский район. Шурф 84. Фото засыпанного шурфа. Вид с Ю.



Рис. 559. Археологическая разведка на территории земельного участка, отводимого под объект: «Реконструкция участка МН «Куйбышев-Унеча-Мозырь-1» 1215-1275 км. 2 очередь, 1218-1226 км. (03-ТПР-001-027509)», расположенного по адресу: Брянская область, Почепский район. Шурф 84. Контрольный прокоп. Вид с Ю.



Рис. 560. Археологическая разведка на территории земельного участка, отводимого под объект: «Реконструкция участка МН «Куйбышев-Унеча-Мозырь-1» 1215-1275 км. 2 очередь, 1218-1226 км. (03-ТПР-001-027509)», расположенного по адресу: Брянская область, Почепский район. Шурф 84. Фото засыпанного шурфа. Вид с С.



Рис. 565. Археологическая разведка на территории земельного участка, отводимого под объект: «Реконструкция участка МН «Куйбышев-Унеча-Мозырь-1» 1215-1275 км. 2 очередь, 1218-1226 км. (03-ТПР-001-027509)», расположенного по адресу: Брянская область, Почепский район. Точка фотофиксации 24. Вид с З.



Рис. 566. Археологическая разведка на территории земельного участка, отводимого под объект: «Реконструкция участка МН «Куйбышев-Унеча-Мозырь-1» 1215-1275 км. 2 очередь, 1218-1226 км. (03-ТПР-001-027509)», расположенного по адресу: Брянская область, Почепский район. Точка фотофиксации 24. Вид с С.



Рис. 567. Археологическая разведка на территории земельного участка, отводимого под объект: «Реконструкция участка МН «Куйбышев-Унеча-Мозырь-1» 1215-1275 км. 2 очередь, 1218-1226 км. (03-ТПР-001-027509)», расположенного по адресу: Брянская область, Почепский район. Точка фотофиксации 24. Вид с В.



Рис. 568. Археологическая разведка на территории земельного участка, отводимого под объект: «Реконструкция участка МН «Куйбышев-Унеча-Мозырь-1» 1215-1275 км. 2 очередь, 1218-1226 км. (03-ТПР-001-027509)», расположенного по адресу: Брянская область, Почепский район. Точка фотофиксации 24. Вид с Ю.



Рис. 569. Археологическая разведка на территории земельного участка, отводимого под объект: «Реконструкция участка МН «Куйбышев-Унеча-Мозырь-1» 1215-1275 км. 2 очередь, 1218-1226 км. (03-ТПР-001-027509)», расположенного по адресу: Брянская область, Почепский район. Точка фотофиксации 25. Вид с СЗ.



Рис. 570. Археологическая разведка на территории земельного участка, отводимого под объект: «Реконструкция участка МН «Куйбышев-Унеча-Мозырь-1» 1215-1275 км. 2 очередь, 1218-1226 км. (03-ТПР-001-027509)», расположенного по адресу: Брянская область, Почепский район. Точка фотофиксации 25. Вид с ЗСЗ.



Рис. 571. Археологическая разведка на территории земельного участка, отводимого под объект: «Реконструкция участка МН «Куйбышев-Унеча-Мозырь-1» 1215-1275 км. 2 очередь, 1218-1226 км. (03-ТПР-001-027509)», расположенного по адресу: Брянская область, Почепский район. Точка фотофиксации 26. Вид с С.



Рис. 572. Археологическая разведка на территории земельного участка, отводимого под объект: «Реконструкция участка МН «Куйбышев-Унеча-Мозырь-1» 1215-1275 км. 2 очередь, 1218-1226 км. (03-ТПР-001-027509)», расположенного по адресу: Брянская область, Почепский район. Точка фотофиксации 26. Вид с З.



Рис. 573. Археологическая разведка на территории земельного участка, отводимого под объект: «Реконструкция участка МН «Куйбышев-Унеча-Мозырь-1» 1215-1275 км. 2 очередь, 1218-1226 км. (03-ТПР-001-027509)», расположенного по адресу: Брянская область, Почепский район. Точка фотофиксации 27. Вид с ЮЗ.



Рис. 574. Археологическая разведка на территории земельного участка, отводимого под объект: «Реконструкция участка МН «Куйбышев-Унеча-Мозырь-1» 1215-1275 км. 2 очередь, 1218-1226 км. (03-ТПР-001-027509)», расположенного по адресу: Брянская область, Почепский район. Точка фотофиксации 27. Вид с С.



Рис. 575. Археологическая разведка на территории земельного участка, отводимого под объект: «Реконструкция участка МН «Куйбышев-Унеча-Мозырь-1» 1215-1275 км. 2 очередь, 1218-1226 км. (03-ТПР-001-027509)», расположенного по адресу: Брянская область, Почепский район. Точка фотофиксации 28. Вид с ЮЗ.



Рис. 576. Археологическая разведка на территории земельного участка, отводимого под объект: «Реконструкция участка МН «Куйбышев-Унеча-Мозырь-1» 1215-1275 км. 2 очередь, 1218-1226 км. (03-ТПР-001-027509)», расположенного по адресу: Брянская область, Почепский район. Точка фотофиксации 28. Вид с С.



Рис. 577. Археологическая разведка на территории земельного участка, отводимого под объект: «Реконструкция участка МН «Куйбышев-Унеча-Мозырь-1» 1215-1275 км. 2 очередь, 1218-1226 км. (03-ТПР-001-027509)», расположенного по адресу: Брянская область, Почепский район. Точка фотофиксации 29. Вид с ЮЗ.



Рис. 578. Археологическая разведка на территории земельного участка, отводимого под объект: «Реконструкция участка МН «Куйбышев-Унеча-Мозырь-1» 1215-1275 км. 2 очередь, 1218-1226 км. (03-ТПР-001-027509)», расположенного по адресу: Брянская область, Почепский район. Точка фотофиксации 29. Вид с С.



Рис. 579. Археологическая разведка на территории земельного участка, отводимого под объект: «Реконструкция участка МН «Куйбышев-Унеча-Мозырь-1» 1215-1275 км. 2 очередь, 1218-1226 км. (03-ТПР-001-027509)», расположенного по адресу: Брянская область, Почепский район. Точка фотофиксации 30. Вид с ЮЗ.



Рис. 580. Археологическая разведка на территории земельного участка, отводимого под объект: «Реконструкция участка МН «Куйбышев-Унеча-Мозырь-1» 1215-1275 км. 2 очередь, 1218-1226 км. (03-ТПР-001-027509)», расположенного по адресу: Брянская область, Почепский район. Точка фотофиксации 30. Вид с С.



Рис. 581. Археологическая разведка на территории земельного участка, отводимого под объект: «Реконструкция участка МН «Куйбышев-Унеча-Мозырь-1» 1215-1275 км. 2 очередь, 1218-1226 км. (03-ТПР-001-027509)», расположенного по адресу: Брянская область, Почепский район. Точка фотофиксации 31. Вид с ЮЗ.



Рис. 582. Археологическая разведка на территории земельного участка, отводимого под объект: «Реконструкция участка МН «Куйбышев-Унеча-Мозырь-1» 1215-1275 км. 2 очередь, 1218-1226 км. (03-ТПР-001-027509)», расположенного по адресу: Брянская область, Почепский район. Точка фотофиксации 32. Вид с С.



Рис. 583. Археологическая разведка на территории земельного участка, отводимого под объект: «Реконструкция участка МН «Куйбышев-Унеча-Мозырь-1» 1215-1275 км. 2 очередь, 1218-1226 км. (03-ТПР-001-027509)», расположенного по адресу: Брянская область, Почепский район. Точка фотофиксации 33. Вид с ЮЗ.



Рис. 584. Археологическая разведка на территории земельного участка, отводимого под объект: «Реконструкция участка МН «Куйбышев-Унеча-Мозырь-1» 1215-1275 км. 2 очередь, 1218-1226 км. (03-ТПР-001-027509)», расположенного по адресу: Брянская область, Почепский район. Точка фотофиксации 33. Вид с С.



Рис. 585. Археологическая разведка на территории земельного участка, отводимого под объект: «Реконструкция участка МН «Куйбышев-Унеча-Мозырь-1» 1215-1275 км. 2 очередь, 1218-1226 км. (03-ТПР-001-027509)», расположенного по адресу: Брянская область, Почепский район. Точка фотофиксации 34. Вид с ЮЗ.



Рис. 586. Археологическая разведка на территории земельного участка, отводимого под объект: «Реконструкция участка МН «Куйбышев-Унеча-Мозырь-1» 1215-1275 км. 2 очередь, 1218-1226 км. (03-ТПР-001-027509)», расположенного по адресу: Брянская область, Почепский район. Точка фотофиксации 34. Вид с С.



Рис. 587. Археологическая разведка на территории земельного участка, отводимого под объект: «Реконструкция участка МН «Куйбышев-Унеча-Мозырь-1» 1215-1275 км. 2 очередь, 1218-1226 км. (03-ТПР-001-027509)», расположенного по адресу: Брянская область, Почепский район. Точка фотофиксации 35. Вид с ЮЗ.



Рис. 588. Археологическая разведка на территории земельного участка, отводимого под объект: «Реконструкция участка МН «Куйбышев-Унеча-Мозырь-1» 1215-1275 км. 2 очередь, 1218-1226 км. (03-ТПР-001-027509)», расположенного по адресу: Брянская область, Почепский район. Точка фотофиксации 35. Вид с С.



Рис. 589. Археологическая разведка на территории земельного участка, отводимого под объект: «Реконструкция участка МН «Куйбышев-Унеча-Мозырь-1» 1215-1275 км. 2 очередь, 1218-1226 км. (03-ТПР-001-027509)», расположенного по адресу: Брянская область, Почепский район. Точка фотофиксации 36. Вид с ЮЗ.



Рис. 590. Археологическая разведка на территории земельного участка, отводимого под объект: «Реконструкция участка МН «Куйбышев-Унеча-Мозырь-1» 1215-1275 км. 2 очередь, 1218-1226 км. (03-ТПР-001-027509)», расположенного по адресу: Брянская область, Почепский район. Точка фотофиксации 37. Вид с С.



Рис. 591. Археологическая разведка на территории земельного участка, отводимого под объект: «Реконструкция участка МН «Куйбышев-Унеча-Мозырь-1» 1215-1275 км. 2 очередь, 1218-1226 км. (03-ТПР-001-027509)», расположенного по адресу: Брянская область, Почепский район. Шурф 85. Фото места заложения. Вид с Ю.



Рис. 592. Археологическая разведка на территории земельного участка, отводимого под объект: «Реконструкция участка МН «Куйбышев-Унеча-Мозырь-1» 1215-1275 км. 2 очередь, 1218-1226 км. (03-ТПР-001-027509)», расположенного по адресу: Брянская область, Почепский район. Шурф 85. Фото выкопанного шурфа. Вид с Ю.



Рис. 593. Археологическая разведка на территории земельного участка, отводимого под объект: «Реконструкция участка МН «Куйбышев-Унеча-Мозырь-1» 1215-1275 км. 2 очередь, 1218-1226 км. (03-ТПР-001-027509)», расположенного по адресу: Брянская область, Почепский район. Шурф 85. Зачистка по материку на уровне снятия 3 пласта. Вид с Ю.



Рис. 594. Археологическая разведка на территории земельного участка, отводимого под объект: «Реконструкция участка МН «Куйбышев-Унеча-Мозырь-1» 1215-1275 км. 2 очередь, 1218-1226 км. (03-ТПР-001-027509)», расположенного по адресу: Брянская область, Почепский район. Шурф 85. Южный борт. Вид с С.



Рис. 594а. Археологическая разведка на территории земельного участка, отводимого под объект: «Реконструкция участка МН «Куйбышев-Унеча-Мозырь-1» 1215-1275 км. 2 очередь, 1218-1226 км. (03-ТПР-001-027509)», расположенного по адресу: Брянская область, Почепский район. Шурф 85. Северный борт. Вид с Ю.



Рис. 595. Археологическая разведка на территории земельного участка, отводимого под объект: «Реконструкция участка МН «Куйбышев-Унеча-Мозырь-1» 1215-1275 км. 2 очередь, 1218-1226 км. (03-ТПР-001-027509)», расположенного по адресу: Брянская область, Почепский район. Шурф 85. Контрольный прокоп. Вид с Ю.



Рис. 596. Археологическая разведка на территории земельного участка, отводимого под объ-ект: «Реконструкция участка МН «Куйбышев-Унеча-Мозырь-1» 1215-1275 км. 2 очередь, 1218-1226 км. (03-ТПР-001-027509)», расположенного по адресу: Брянская область, Почепский район. Шурф 85. Фото засыпанного шурфа. Вид с Ю.



Рис. 596а. Археологическая разведка на территории земельного участка, отводимого под объект: «Реконструкция участка МН «Куйбышев-Унеча-Мозырь-1» 1215-1275 км. 2 очередь, 1218-1226 км. (03-ТПР-001-027509)», расположенного по адресу: Брянская область, Почепский район. Шурф 85. Выявленный материал.



Рис. 597. Археологическая разведка на территории земельного участка, отводимого под объект: «Реконструкция участка МН «Куйбышев-Унеча-Мозырь-1» 1215-1275 км. 2 очередь, 1218-1226 км. (03-ТПР-001-027509)», расположенного по адресу: Брянская область, Почепский район. Шурф 86. Фото места заложения. Вид с Ю.



Рис. 598. Археологическая разведка на территории земельного участка, отводимого под объект: «Реконструкция участка МН «Куйбышев-Унеча-Мозырь-1» 1215-1275 км. 2 очередь, 1218-1226 км. (03-ТПР-001-027509)», расположенного по адресу: Брянская область, Почепский район. Шурф 86. Фото выкопанного шурфа. Вид с Ю.



Рис. 599. Археологическая разведка на территории земельного участка, отводимого под объект: «Реконструкция участка МН «Куйбышев-Унеча-Мозырь-1» 1215-1275 км. 2 очередь, 1218-1226 км. (03-ТПР-001-027509)», расположенного по адресу: Брянская область, Почепский район. Шурф 86. Зачистка по материку на уровне снятия 2 пласта. Вид с Ю.



Рис. 600. Археологическая разведка на территории земельного участка, отводимого под объект: «Реконструкция участка МН «Куйбышев-Унеча-Мозырь-1» 1215-1275 км. 2 очередь, 1218-1226 км. (03-ТПР-001-027509)», расположенного по адресу: Брянская область, Почепский район. Шурф 86. Восточный борт. Вид с З.



Рис. 601. Археологическая разведка на территории земельного участка, отводимого под объект: «Реконструкция участка МН «Куйбышев-Унеча-Мозырь-1» 1215-1275 км. 2 очередь, 1218-1226 км. (03-ТПР-001-027509)», расположенного по адресу: Брянская область, Почепский район. Шурф 86. Контрольный прокоп. Вид с З.



Рис. 602. Археологическая разведка на территории земельного участка, отводимого под объект: «Реконструкция участка МН «Куйбышев-Унеча-Мозырь-1» 1215-1275 км. 2 очередь, 1218-1226 км. (03-ТПР-001-027509)», расположенного по адресу: Брянская область, Почепский район. Шурф 86. Фото засыпанного шурфа. Вид с Ю.



Рис. 603. Археологическая разведка на территории земельного участка, отводимого под объект: «Реконструкция участка МН «Куйбышев-Унеча-Мозырь-1» 1215-1275 км. 2 очередь, 1218-1226 км. (03-ТПР-001-027509)», расположенного по адресу: Брянская область, Почепский район. Шурф 87. Фото места заложения. Вид с Ю.



Рис. 604. Археологическая разведка на территории земельного участка, отводимого под объект: «Реконструкция участка МН «Куйбышев-Унеча-Мозырь-1» 1215-1275 км. 2 очередь, 1218-1226 км. (03-ТПР-001-027509)», расположенного по адресу: Брянская область, Почепский район. Шурф 87. Фото выкопанного шурфа. Вид с Ю.



Рис. 605. Археологическая разведка на территории земельного участка, отводимого под объект: «Реконструкция участка МН «Куйбышев-Унеча-Мозырь-1» 1215-1275 км. 2 очередь, 1218-1226 км. (03-ТПР-001-027509)», расположенного по адресу: Брянская область, Почепский район. Шурф 87. Зачистка по материку на уровне 2 пласта. Вид с Ю.



Рис. 606. Археологическая разведка на территории земельного участка, отводимого под объект: «Реконструкция участка МН «Куйбышев-Унеча-Мозырь-1» 1215-1275 км. 2 очередь, 1218-1226 км. (03-ТПР-001-027509)», расположенного по адресу: Брянская область, Почепский район. Шурф 87. Северная стенка. Вид с Ю.



Рис. 607. Археологическая разведка на территории земельного участка, отводимого под объект: «Реконструкция участка МН «Куйбышев-Унеча-Мозырь-1» 1215-1275 км. 2 очередь, 1218-1226 км. (03-ТПР-001-027509)», расположенного по адресу: Брянская область, Почепский район. Шурф 87. Контрольный прокоп. Вид с Ю.



Рис. 608. Археологическая разведка на территории земельного участка, отводимого под объект: «Реконструкция участка МН «Куйбышев-Унеча-Мозырь-1» 1215-1275 км. 2 очередь, 1218-1226 км. (03-ТПР-001-027509)», расположенного по адресу: Брянская область, Почепский район. Шурф 87. Фото засыпанного шурфа. Вид с Ю.



Рис. 609. Археологическая разведка на территории земельного участка, отводимого под объект: «Реконструкция участка МН «Куйбышев-Унеча-Мозырь-1» 1215-1275 км. 2 очередь, 1218-1226 км. (03-ТПР-001-027509)», расположенного по адресу: Брянская область, Почепский район. Шурф 88. Фото места заложения. Вид с Ю.



Рис. 610. Археологическая разведка на территории земельного участка, отводимого под объект: «Реконструкция участка МН «Куйбышев-Унеча-Мозырь-1» 1215-1275 км. 2 очередь, 1218-1226 км. (03-ТПР-001-027509)», расположенного по адресу: Брянская область, Почепский район. Шурф 88. Фото выкопанного шурфа. Вид с Ю.



Рис. 611. Археологическая разведка на территории земельного участка, отводимого под объект: «Реконструкция участка МН «Куйбышев-Унеча-Мозырь-1» 1215-1275 км. 2 очередь, 1218-1226 км. (03-ТПР-001-027509)», расположенного по адресу: Брянская область, Почепский район. Шурф 88. Зачистка по материку на уровне снятия 2 пласта. Вид с Ю.



Рис. 612. Археологическая разведка на территории земельного участка, отводимого под объект: «Реконструкция участка МН «Куйбышев-Унеча-Мозырь-1» 1215-1275 км. 2 очередь, 1218-1226 км. (03-ТПР-001-027509)», расположенного по адресу: Брянская область, Почепский район. Шурф 88. Восточная стенка. Вид с З.



Рис. 612а. Археологическая разведка на территории земельного участка, отводимого под объект: «Реконструкция участка МН «Куйбышев-Унеча-Мозырь-1» 1215-1275 км. 2 очередь, 1218-1226 км. (03-ТПР-001-027509)», расположенного по адресу: Брянская область, Почепский район. Шурф 88. Южная стенка. Вид с С.



Рис. 613. Археологическая разведка на территории земельного участка, отводимого под объект: «Реконструкция участка МН «Куйбышев-Унеча-Мозырь-1» 1215-1275 км. 2 очередь, 1218-1226 км. (03-ТПР-001-027509)», расположенного по адресу: Брянская область, Почепский район. Шурф 88. Контрольный прокоп. Вид с Ю.



Рис. 614. Археологическая разведка на территории земельного участка, отводимого под объект: «Реконструкция участка МН «Куйбышев-Унеча-Мозырь-1» 1215-1275 км. 2 очередь, 1218-1226 км. (03-ТПР-001-027509)», расположенного по адресу: Брянская область, Почепский район. Шурф 88. Фото засыпанного шурфа. Вид с Ю.



Рис. 614а. Археологическая разведка на территории земельного участка, отводимого под объект: «Реконструкция участка МН «Куйбышев-Унеча-Мозырь-1» 1215-1275 км. 2 очередь, 1218-1226 км. (03-ТПР-001-027509)», расположенного по адресу: Брянская область, Почепский район. Шурф 88. Выявленный материал.



Рис. 615. Археологическая разведка на территории земельного участка, отводимого под объект: «Реконструкция участка МН «Куйбышев-Унеча-Мозырь-1» 1215-1275 км. 2 очередь, 1218-1226 км. (03-ТПР-001-027509)», расположенного по адресу: Брянская область, Почепский район. Шурф 89. Фото места заложения. Вид с Ю.



Рис. 616. Археологическая разведка на территории земельного участка, отводимого под объект: «Реконструкция участка МН «Куйбышев-Унеча-Мозырь-1» 1215-1275 км. 2 очередь, 1218-1226 км. (03-ТПР-001-027509)», расположенного по адресу: Брянская область, Почепский район. Шурф 89. Фото выкопанного шурфа. Вид с Ю.



Рис. 617. Археологическая разведка на территории земельного участка, отводимого под объект: «Реконструкция участка МН «Куйбышев-Унеча-Мозырь-1» 1215-1275 км. 2 очередь, 1218-1226 км. (03-ТПР-001-027509)», расположенного по адресу: Брянская область, Почепский район. Шурф 89. Зачистка по материку на уровне снятия 3 пласта. Вид с Ю.



Рис. 618. Археологическая разведка на территории земельного участка, отводимого под объект: «Реконструкция участка МН «Куйбышев-Унеча-Мозырь-1» 1215-1275 км. 2 очередь, 1218-1226 км. (03-ТПР-001-027509)», расположенного по адресу: Брянская область, Почепский район. Шурф 89. Западная стенка. Вид с В.



Рис. 618а. Археологическая разведка на территории земельного участка, отводимого под объект: «Реконструкция участка МН «Куйбышев-Унеча-Мозырь-1» 1215-1275 км. 2 очередь, 1218-1226 км. (03-ТПР-001-027509)», расположенного по адресу: Брянская область, Почепский район. Шурф 89. Южная стенка. Вид с С.



Рис. 619. Археологическая разведка на территории земельного участка, отводимого под объект: «Реконструкция участка МН «Куйбышев-Унеча-Мозырь-1» 1215-1275 км. 2 очередь, 1218-1226 км. (03-ТПР-001-027509)», расположенного по адресу: Брянская область, Почепский район. Шурф 89. Контрольный прокоп. Вид с Ю.



Рис. 620. Археологическая разведка на территории земельного участка, отводимого под объект: «Реконструкция участка МН «Куйбышев-Унеча-Мозырь-1» 1215-1275 км. 2 очередь, 1218-1226 км. (03-ТПР-001-027509)», расположенного по адресу: Брянская область, Почепский район. Шурф 89. Фото засыпанного шурфа. Вид с Ю.



Рис. 620а. Археологическая разведка на территории земельного участка, отводимого под объект: «Реконструкция участка МН «Куйбышев-Унеча-Мозырь-1» 1215-1275 км. 2 очередь, 1218-1226 км. (03-ТПР-001-027509)», расположенного по адресу: Брянская область, Почепский район. Шурф 89. Выявленный материал.



Рис. 621. Археологическая разведка на территории земельного участка, отводимого под объект: «Реконструкция участка МН «Куйбышев-Унеча-Мозырь-1» 1215-1275 км. 2 очередь, 1218-1226 км. (03-ТПР-001-027509)», расположенного по адресу: Брянская область, Почепский район. Шурф 90. Фото места заложения. Вид с Ю.



Рис. 622. Археологическая разведка на территории земельного участка, отводимого под объект: «Реконструкция участка МН «Куйбышев-Унеча-Мозырь-1» 1215-1275 км. 2 очередь, 1218-1226 км. (03-ТПР-001-027509)», расположенного по адресу: Брянская область, Почепский район. Шурф 90. Фото выкопанного шурфа. Вид с Ю.



Рис. 623. Археологическая разведка на территории земельного участка, отводимого под объект: «Реконструкция участка МН «Куйбышев-Унеча-Мозырь-1» 1215-1275 км. 2 очередь, 1218-1226 км. (03-ТПР-001-027509)», расположенного по адресу: Брянская область, Почепский район. Шурф 90. Зачистка по материку на уровне 2 пласта. Вид с Ю.



Рис. 624. Археологическая разведка на территории земельного участка, отводимого под объект: «Реконструкция участка МН «Куйбышев-Унеча-Мозырь-1» 1215-1275 км. 2 очередь, 1218-1226 км. (03-ТПР-001-027509)», расположенного по адресу: Брянская область, Почепский район. Шурф 90. Восточный борт. Вид с З.



Рис. 625. Археологическая разведка на территории земельного участка, отводимого под объект: «Реконструкция участка МН «Куйбышев-Унеча-Мозырь-1» 1215-1275 км. 2 очередь, 1218-1226 км. (03-ТПР-001-027509)», расположенного по адресу: Брянская область, Почепский район. Шурф 90. Контрольный прокоп. Вид с Ю.



Рис. 626. Археологическая разведка на территории земельного участка, отводимого под объект: «Реконструкция участка МН «Куйбышев-Унеча-Мозырь-1» 1215-1275 км. 2 очередь, 1218-1226 км. (03-ТПР-001-027509)», расположенного по адресу: Брянская область, Почепский район. Шурф 90. Фото засыпанного шурфа. Вид с Ю.



Рис. 627. Археологическая разведка на территории земельного участка, отводимого под объект: «Реконструкция участка МН «Куйбышев-Унеча-Мозырь-1» 1215-1275 км. 2 очередь, 1218-1226 км. (03-ТПР-001-027509)», расположенного по адресу: Брянская область, Почепский район. Шурф 91. Фото места заложения. Вид с Ю.



Рис. 628. Археологическая разведка на территории земельного участка, отводимого под объект: «Реконструкция участка МН «Куйбышев-Унеча-Мозырь-1» 1215-1275 км. 2 очередь, 1218-1226 км. (03-ТПР-001-027509)», расположенного по адресу: Брянская область, Почепский район. Шурф 91. Фото выкопанного шурфа. Вид с Ю.



Рис. 629. Археологическая разведка на территории земельного участка, отводимого под объект: «Реконструкция участка МН «Куйбышев-Унеча-Мозырь-1» 1215-1275 км. 2 очередь, 1218-1226 км. (03-ТПР-001-027509)», расположенного по адресу: Брянская область, Почепский район. Шурф 91. Зачистка по материку на уровне снятия 2 пласта. Вид с Ю.



Рис. 630. Археологическая разведка на территории земельного участка, отводимого под объект: «Реконструкция участка МН «Куйбышев-Унеча-Мозырь-1» 1215-1275 км. 2 очередь, 1218-1226 км. (03-ТПР-001-027509)», расположенного по адресу: Брянская область, Почепский район. Шурф 91. Фото контрольного прокопа. Вид с Ю.



Рис. 631. Археологическая разведка на территории земельного участка, отводимого под объект: «Реконструкция участка МН «Куйбышев-Унеча-Мозырь-1» 1215-1275 км. 2 очередь, 1218-1226 км. (03-ТПР-001-027509)», расположенного по адресу: Брянская область, Почепский район. Шурф 91. Контрольный прокоп. Вид с Ю.



Рис. 632. Археологическая разведка на территории земельного участка, отводимого под объект: «Реконструкция участка МН «Куйбышев-Унеча-Мозырь-1» 1215-1275 км. 2 очередь, 1218-1226 км. (03-ТПР-001-027509)», расположенного по адресу: Брянская область, Почепский район. Шурф 91. Фото засыпанного шурфа. Вид с Ю.



Рис. 633. Археологическая разведка на территории земельного участка, отводимого под объект: «Реконструкция участка МН «Куйбышев-Унеча-Мозырь-1» 1215-1275 км. 2 очередь, 1218-1226 км. (03-ТПР-001-027509)», расположенного по адресу: Брянская область, Почепский район. Шурф 92. Фото места заложения. Вид с Ю.



Рис. 634. Археологическая разведка на территории земельного участка, отводимого под объект: «Реконструкция участка МН «Куйбышев-Унеча-Мозырь-1» 1215-1275 км. 2 очередь, 1218-1226 км. (03-ТПР-001-027509)», расположенного по адресу: Брянская область, Почепский район. Шурф 92. Фото выкопанного шурфа. Вид с Ю.



Рис. 635. Археологическая разведка на территории земельного участка, отводимого под объект: «Реконструкция участка МН «Куйбышев-Унеча-Мозырь-1» 1215-1275 км. 2 очередь, 1218-1226 км. (03-ТПР-001-027509)», расположенного по адресу: Брянская область, Почепский район. Шурф 92. Зачистка по материку на уровне снятия 3 пласта. Вид с Ю.



Рис. 636. Археологическая разведка на территории земельного участка, отводимого под объект: «Реконструкция участка МН «Куйбышев-Унеча-Мозырь-1» 1215-1275 км. 2 очередь, 1218-1226 км. (03-ТПР-001-027509)», расположенного по адресу: Брянская область, Почепский район. Шурф 92. Фото контрольного прокопа. Вид с Ю.



Рис. 637. Археологическая разведка на территории земельного участка, отводимого под объект: «Реконструкция участка МН «Куйбышев-Унеча-Мозырь-1» 1215-1275 км. 2 очередь, 1218-1226 км. (03-ТПР-001-027509)», расположенного по адресу: Брянская область, Почепский район. Шурф 92. Контрольный прокоп. Вид с Ю.



Рис. 638. Археологическая разведка на территории земельного участка, отводимого под объект: «Реконструкция участка МН «Куйбышев-Унеча-Мозырь-1» 1215-1275 км. 2 очередь, 1218-1226 км. (03-ТПР-001-027509)», расположенного по адресу: Брянская область, Почепский район. Шурф 92. Фото засыпанного шурфа. Вид с Ю.



Рис. 639. Археологическая разведка на территории земельного участка, отводимого под объект: «Реконструкция участка МН «Куйбышев-Унеча-Мозырь-1» 1215-1275 км. 2 очередь, 1218-1226 км. (03-ТПР-001-027509)», расположенного по адресу: Брянская область, Почепский район. Шурф 93. Место закладки. Вид с Ю.



Рис. 640. Археологическая разведка на территории земельного участка, отводимого под объект: «Реконструкция участка МН «Куйбышев-Унеча-Мозырь-1» 1215-1275 км. 2 очередь, 1218-1226 км. (03-ТПР-001-027509)», расположенного по адресу: Брянская область, Почепский район. Шурф 93. Разбитый шурф. Вид с Ю.



Рис. 641. Археологическая разведка на территории земельного участка, отводимого под объект: «Реконструкция участка МН «Куйбышев-Унеча-Мозырь-1» 1215-1275 км. 2 очередь, 1218-1226 км. (03-ТПР-001-027509)», расположенного по адресу: Брянская область, Почепский район. Шурф 93. Зачистка по пласту. Вид с Ю.



Рис. 642. Археологическая разведка на территории земельного участка, отводимого под объект: «Реконструкция участка МН «Куйбышев-Унеча-Мозырь-1» 1215-1275 км. 2 очередь, 1218-1226 км. (03-ТПР-001-027509)», расположенного по адресу: Брянская область, Почепский район. Шурф 93. Северный борт. Вид с Ю.



Рис. 643. Археологическая разведка на территории земельного участка, отводимого под объект: «Реконструкция участка МН «Куйбышев-Унеча-Мозырь-1» 1215-1275 км. 2 очередь, 1218-1226 км. (03-ТПР-001-027509)», расположенного по адресу: Брянская область, Почепский район. Шурф 93. Восточный борт после зачистки по пласту. Вид с З.



Рис. 644. Археологическая разведка на территории земельного участка, отводимого под объект: «Реконструкция участка МН «Куйбышев-Унеча-Мозырь-1» 1215-1275 км. 2 очередь, 1218-1226 км. (03-ТПР-001-027509)», расположенного по адресу: Брянская область, Почепский район. Шурф 93. Южный борт после зачистки пласта. Вид с С.



Рис. 645. Археологическая разведка на территории земельного участка, отводимого под объект: «Реконструкция участка МН «Куйбышев-Унеча-Мозырь-1» 1215-1275 км. 2 очередь, 1218-1226 км. (03-ТПР-001-027509)», расположенного по адресу: Брянская область, Почепский район. Шурф 93. Западный борт после зачистки по пласту. Вид с В.



Рис. 646. Археологическая разведка на территории земельного участка, отводимого под объект: «Реконструкция участка МН «Куйбышев-Унеча-Мозырь-1» 1215-1275 км. 2 очередь, 1218-1226 км. (03-ТПР-001-027509)», расположенного по адресу: Брянская область, Почепский район. Шурф 93. Фото материка. Вид с Ю.



Рис. 647. Археологическая разведка на территории земельного участка, отводимого под объект: «Реконструкция участка МН «Куйбышев-Унеча-Мозырь-1» 1215-1275 км. 2 очередь, 1218-1226 км. (03-ТПР-001-027509)», расположенного по адресу: Брянская область, Почепский район. Шурф 93. Северный борт после контрольного прокопа. Вид с Ю.



Рис. 648. Археологическая разведка на территории земельного участка, отводимого под объект: «Реконструкция участка МН «Куйбышев-Унеча-Мозырь-1» 1215-1275 км. 2 очередь, 1218-1226 км. (03-ТПР-001-027509)», расположенного по адресу: Брянская область, Почепский район. Шурф 93. Фото после рекультивации. Вид с Ю.



Рис. 649. Археологическая разведка на территории земельного участка, отводимого под объект: «Реконструкция участка МН «Куйбышев-Унеча-Мозырь-1» 1215-1275 км. 2 очередь, 1218-1226 км. (03-ТПР-001-027509)», расположенного по адресу: Брянская область, Почепский район. Шурф 94. Место закладки. Вид с Ю.



Рис. 650. Археологическая разведка на территории земельного участка, отводимого под объект: «Реконструкция участка МН «Куйбышев-Унеча-Мозырь-1» 1215-1275 км. 2 очередь, 1218-1226 км. (03-ТПР-001-027509)», расположенного по адресу: Брянская область, Почепский район. Шурф 94. Разбитый шурф. Вид с Ю.



Рис. 651. Археологическая разведка на территории земельного участка, отводимого под объект: «Реконструкция участка МН «Куйбышев-Унеча-Мозырь-1» 1215-1275 км. 2 очередь, 1218-1226 км. (03-ТПР-001-027509)», расположенного по адресу: Брянская область, Почепский район. Шурф 94. Зачистка по пласту. Вид с Ю.



Рис. 652. Археологическая разведка на территории земельного участка, отводимого под объект: «Реконструкция участка МН «Куйбышев-Унеча-Мозырь-1» 1215-1275 км. 2 очередь, 1218-1226 км. (03-ТПР-001-027509)», расположенного по адресу: Брянская область, Почепский район. Шурф 94. Северный борт после зачистки по пласту. Вид с Ю.



Рис. 653. Археологическая разведка на территории земельного участка, отводимого под объект: «Реконструкция участка МН «Куйбышев-Унеча-Мозырь-1» 1215-1275 км. 2 очередь, 1218-1226 км. (03-ТПР-001-027509)», расположенного по адресу: Брянская область, Почепский район. Шурф 94. Восточный борт после зачистки по пласту. Вид с З.



Рис. 654. Археологическая разведка на территории земельного участка, отводимого под объект: «Реконструкция участка МН «Куйбышев-Унеча-Мозырь-1» 1215-1275 км. 2 очередь, 1218-1226 км. (03-ТПР-001-027509)», расположенного по адресу: Брянская область, Почепский район. Шурф 94. Южный борт после зачистки по пласту. Вид с С.



Рис. 655. Археологическая разведка на территории земельного участка, отводимого под объект: «Реконструкция участка МН «Куйбышев-Унеча-Мозырь-1» 1215-1275 км. 2 очередь, 1218-1226 км. (03-ТПР-001-027509)», расположенного по адресу: Брянская область, Почепский район. Шурф 94. Западный борт после зачистки по пласту. Вид с В.



Рис. 656. Археологическая разведка на территории земельного участка, отводимого под объект: «Реконструкция участка МН «Куйбышев-Унеча-Мозырь-1» 1215-1275 км. 2 очередь, 1218-1226 км. (03-ТПР-001-027509)», расположенного по адресу: Брянская область, Почепский район. Шурф 94. Фото материка. Вид с Ю.



Рис. 657. Археологическая разведка на территории земельного участка, отводимого под объект: «Реконструкция участка МН «Куйбышев-Унеча-Мозырь-1» 1215-1275 км. 2 очередь, 1218-1226 км. (03-ТПР-001-027509)», расположенного по адресу: Брянская область, Почепский район. Шурф 94. Северный борт после контрольного прокопа. Вид с Ю.



Рис. 658. Археологическая разведка на территории земельного участка, отводимого под объект: «Реконструкция участка МН «Куйбышев-Унеча-Мозырь-1» 1215-1275 км. 2 очередь, 1218-1226 км. (03-ТПР-001-027509)», расположенного по адресу: Брянская область, Почепский район. Шурф 94. Фото после рекультивации. Вид с Ю.



Рис. 659. Археологическая разведка на территории земельного участка, отводимого под объект: «Реконструкция участка МН «Куйбышев-Унеча-Мозырь-1» 1215-1275 км. 2 очередь, 1218-1226 км. (03-ТПР-001-027509)», расположенного по адресу: Брянская область, Почепский район. Шурф 95. Место закладки. Вид с Ю.



Рис. 660. Археологическая разведка на территории земельного участка, отводимого под объект: «Реконструкция участка МН «Куйбышев-Унеча-Мозырь-1» 1215-1275 км. 2 очередь, 1218-1226 км. (03-ТПР-001-027509)», расположенного по адресу: Брянская область, Почепский район. Шурф 95. Разбитый шурф. Вид с Ю.



Рис. 661. Археологическая разведка на территории земельного участка, отводимого под объект: «Реконструкция участка МН «Куйбышев-Унеча-Мозырь-1» 1215-1275 км. 2 очередь, 1218-1226 км. (03-ТПР-001-027509)», расположенного по адресу: Брянская область, Почепский район. Шурф 95. Зачистка по пласту. Вид с Ю.



Рис. 662. Археологическая разведка на территории земельного участка, отводимого под объект: «Реконструкция участка МН «Куйбышев-Унеча-Мозырь-1» 1215-1275 км. 2 очередь, 1218-1226 км. (03-ТПР-001-027509)», расположенного по адресу: Брянская область, Почепский район. Шурф 95. Северный борт после зачистки по пласту. Вид с Ю.



Рис. 663. Археологическая разведка на территории земельного участка, отводимого под объект: «Реконструкция участка МН «Куйбышев-Унеча-Мозырь-1» 1215-1275 км. 2 очередь, 1218-1226 км. (03-ТПР-001-027509)», расположенного по адресу: Брянская область, Почепский район. Шурф 95. Восточный борт после зачистки по пласту. Вид с З.



Рис. 664. Археологическая разведка на территории земельного участка, отводимого под объект: «Реконструкция участка МН «Куйбышев-Унеча-Мозырь-1» 1215-1275 км. 2 очередь, 1218-1226 км. (03-ТПР-001-027509)», расположенного по адресу: Брянская область, Почепский район. Шурф 95. Южный борт зачистки по пласту. Вид с С.



Рис. 665. Археологическая разведка на территории земельного участка, отводимого под объект: «Реконструкция участка МН «Куйбышев-Унеча-Мозырь-1» 1215-1275 км. 2 очередь, 1218-1226 км. (03-ТПР-001-027509)», расположенного по адресу: Брянская область, Почепский район. Шурф 95. Западный борт после зачистки по пласту. Вид с В.



Рис. 666. Археологическая разведка на территории земельного участка, отводимого под объект: «Реконструкция участка МН «Куйбышев-Унеча-Мозырь-1» 1215-1275 км. 2 очередь, 1218-1226 км. (03-ТПР-001-027509)», расположенного по адресу: Брянская область, Почепский район. Шурф 95. Фото материка. Вид с Ю.



Рис. 667. Археологическая разведка на территории земельного участка, отводимого под объект: «Реконструкция участка МН «Куйбышев-Унеча-Мозырь-1» 1215-1275 км. 2 очередь, 1218-1226 км. (03-ТПР-001-027509)», расположенного по адресу: Брянская область, Почепский район. Шурф 95. Северный борт. Вид с Ю.



Рис. 668. Археологическая разведка на территории земельного участка, отводимого под объект: «Реконструкция участка МН «Куйбышев-Унеча-Мозырь-1» 1215-1275 км. 2 очередь, 1218-1226 км. (03-ТПР-001-027509)», расположенного по адресу: Брянская область, Почепский район. Шурф 95. Восточный борт. Вид с З.



Рис. 669. Археологическая разведка на территории земельного участка, отводимого под объект: «Реконструкция участка МН «Куйбышев-Унеча-Мозырь-1» 1215-1275 км. 2 очередь, 1218-1226 км. (03-ТПР-001-027509)», расположенного по адресу: Брянская область, Почепский район. Шурф 95. Южный борт. Вид с С.



Рис. 670. Археологическая разведка на территории земельного участка, отводимого под объект: «Реконструкция участка МН «Куйбышев-Унеча-Мозырь-1» 1215-1275 км. 2 очередь, 1218-1226 км. (03-ТПР-001-027509)», расположенного по адресу: Брянская область, Почепский район. Шурф 95. Западный борт. Вид с В.



Рис. 671. Археологическая разведка на территории земельного участка, отводимого под объект: «Реконструкция участка МН «Куйбышев-Унеча-Мозырь-1» 1215-1275 км. 2 очередь, 1218-1226 км. (03-ТПР-001-027509)», расположенного по адресу: Брянская область, Почепский район. Шурф 95. Северный борт после контрольного прокопа. Вид с Ю.



Рис. 672. Археологическая разведка на территории земельного участка, отводимого под объект: «Реконструкция участка МН «Куйбышев-Унеча-Мозырь-1» 1215-1275 км. 2 очередь, 1218-1226 км. (03-ТПР-001-027509)», расположенного по адресу: Брянская область, Почепский район. Шурф 95. Фото после рекультивации. Вид с Ю.



Рис. 673. Археологическая разведка на территории земельного участка, отводимого под объект: «Реконструкция участка МН «Куйбышев-Унеча-Мозырь-1» 1215-1275 км. 2 очередь, 1218-1226 км. (03-ТПР-001-027509)», расположенного по адресу: Брянская область, Почепский район. Шурф 95. Выявленный материал.



Рис. 674. Археологическая разведка на территории земельного участка, отводимого под объект: «Реконструкция участка МН «Куйбышев-Унеча-Мозырь-1» 1215-1275 км. 2 очередь, 1218-1226 км. (03-ТПР-001-027509)», расположенного по адресу: Брянская область, Почепский район. Шурф 96. Место закладки. Вид с Ю.



Рис. 675. Археологическая разведка на территории земельного участка, отводимого под объект: «Реконструкция участка МН «Куйбышев-Унеча-Мозырь-1» 1215-1275 км. 2 очередь, 1218-1226 км. (03-ТПР-001-027509)», расположенного по адресу: Брянская область, Почепский район. Шурф 96. Разбитый шурф. Вид с Ю.



Рис. 676. Археологическая разведка на территории земельного участка, отводимого под объект: «Реконструкция участка МН «Куйбышев-Унеча-Мозырь-1» 1215-1275 км. 2 очередь, 1218-1226 км. (03-ТПР-001-027509)», расположенного по адресу: Брянская область, Почепский район. Шурф 96. Зачистка по пласту. Вид с Ю.



Рис. 677. Археологическая разведка на территории земельного участка, отводимого под объект: «Реконструкция участка МН «Куйбышев-Унеча-Мозырь-1» 1215-1275 км. 2 очередь, 1218-1226 км. (03-ТПР-001-027509)», расположенного по адресу: Брянская область, Почепский район. Шурф 96. Северный борт после зачистки по пласту. Вид с Ю.



Рис. 678. Археологическая разведка на территории земельного участка, отводимого под объект: «Реконструкция участка МН «Куйбышев-Унеча-Мозырь-1» 1215-1275 км. 2 очередь, 1218-1226 км. (03-ТПР-001-027509)», расположенного по адресу: Брянская область, Почепский район. Шурф 96. Восточный борт. Вид с З.



Рис. 679. Археологическая разведка на территории земельного участка, отводимого под объект: «Реконструкция участка МН «Куйбышев-Унеча-Мозырь-1» 1215-1275 км. 2 очередь, 1218-1226 км. (03-ТПР-001-027509)», расположенного по адресу: Брянская область, Почепский район. Шурф 96. Южный борт после зачистки по пласту. Вид с С.



Рис. 680. Археологическая разведка на территории земельного участка, отводимого под объект: «Реконструкция участка МН «Куйбышев-Унеча-Мозырь-1» 1215-1275 км. 2 очередь, 1218-1226 км. (03-ТПР-001-027509)», расположенного по адресу: Брянская область, Почепский район. Шурф 96. Западный борт после зачистки по пласту. Вид с В.



Рис. 681. Археологическая разведка на территории земельного участка, отводимого под объект: «Реконструкция участка МН «Куйбышев-Унеча-Мозырь-1» 1215-1275 км. 2 очередь, 1218-1226 км. (03-ТПР-001-027509)», расположенного по адресу: Брянская область, Почепский район. Шурф 96. Зачистка по пласту. Вид с Ю.



Рис. 682. Археологическая разведка на территории земельного участка, отводимого под объект: «Реконструкция участка МН «Куйбышев-Унеча-Мозырь-1» 1215-1275 км. 2 очередь, 1218-1226 км. (03-ТПР-001-027509)», расположенного по адресу: Брянская область, Почепский район. Шурф 96. Северный борт после зачистки по пласту. Вид с Ю.



Рис. 683. Археологическая разведка на территории земельного участка, отводимого под объект: «Реконструкция участка МН «Куйбышев-Унеча-Мозырь-1» 1215-1275 км. 2 очередь, 1218-1226 км. (03-ТПР-001-027509)», расположенного по адресу: Брянская область, Почепский район. Шурф 96. Восточный борт после зачистки пласта. Вид с З.



Рис. 684. Археологическая разведка на территории земельного участка, отводимого под объект: «Реконструкция участка МН «Куйбышев-Унеча-Мозырь-1» 1215-1275 км. 2 очередь, 1218-1226 км. (03-ТПР-001-027509)», расположенного по адресу: Брянская область, Почепский район. Шурф 96. Южный борт после зачистки по пласту. Вид с С.



Рис. 685. Археологическая разведка на территории земельного участка, отводимого под объект: «Реконструкция участка МН «Куйбышев-Унеча-Мозырь-1» 1215-1275 км. 2 очередь, 1218-1226 км. (03-ТПР-001-027509)», расположенного по адресу: Брянская область, Почепский район. Шурф 96. Западный борт после зачистки пласта. Вид с В.



Рис. 686. Археологическая разведка на территории земельного участка, отводимого под объект: «Реконструкция участка МН «Куйбышев-Унеча-Мозырь-1» 1215-1275 км. 2 очередь, 1218-1226 км. (03-ТПР-001-027509)», расположенного по адресу: Брянская область, Почепский район. Шурф 96. Фото материка. Вид с Ю.



Рис. 687. Археологическая разведка на территории земельного участка, отводимого под объект: «Реконструкция участка МН «Куйбышев-Унеча-Мозырь-1» 1215-1275 км. 2 очередь, 1218-1226 км. (03-ТПР-001-027509)», расположенного по адресу: Брянская область, Почепский район. Шурф 96. Северный борт. Вид с В.



Рис. 688. Археологическая разведка на территории земельного участка, отводимого под объект: «Реконструкция участка МН «Куйбышев-Унеча-Мозырь-1» 1215-1275 км. 2 очередь, 1218-1226 км. (03-ТПР-001-027509)», расположенного по адресу: Брянская область, Почепский район. Шурф 96. Восточный борт. Вид с З.



Рис. 689. Археологическая разведка на территории земельного участка, отводимого под объект: «Реконструкция участка МН «Куйбышев-Унеча-Мозырь-1» 1215-1275 км. 2 очередь, 1218-1226 км. (03-ТПР-001-027509)», расположенного по адресу: Брянская область, Почепский район. Шурф 96. Южный борт. Вид с С.



Рис. 690. Археологическая разведка на территории земельного участка, отводимого под объект: «Реконструкция участка МН «Куйбышев-Унеча-Мозырь-1» 1215-1275 км. 2 очередь, 1218-1226 км. (03-ТПР-001-027509)», расположенного по адресу: Брянская область, Почепский район. Шурф 96. Западный борт. Вид с В.



Рис. 691. Археологическая разведка на территории земельного участка, отводимого под объект: «Реконструкция участка МН «Куйбышев-Унеча-Мозырь-1» 1215-1275 км. 2 очередь, 1218-1226 км. (03-ТПР-001-027509)», расположенного по адресу: Брянская область, Почепский район. Шурф 96. Северный борт после контрольного прокопа. Вид с Ю.



Рис. 692. Археологическая разведка на территории земельного участка, отводимого под объект: «Реконструкция участка МН «Куйбышев-Унеча-Мозырь-1» 1215-1275 км. 2 очередь, 1218-1226 км. (03-ТПР-001-027509)», расположенного по адресу: Брянская область, Почепский район. Шурф 96. Фото после рекультивации. Вид с Ю.



Рис. 693. Археологическая разведка на территории земельного участка, отводимого под объект: «Реконструкция участка МН «Куйбышев-Унеча-Мозырь-1» 1215-1275 км. 2 очередь, 1218-1226 км. (03-ТПР-001-027509)», расположенного по адресу: Брянская область, Почепский район. Шурф 96. Выявленный материал.



Рис. 694. Археологическая разведка на территории земельного участка, отводимого под объект: «Реконструкция участка МН «Куйбышев-Унеча-Мозырь-1» 1215-1275 км. 2 очередь, 1218-1226 км. (03-ТПР-001-027509)», расположенного по адресу: Брянская область, Почепский район. Шурф 97. Место закладки. Вид с Ю.



Рис. 695. Археологическая разведка на территории земельного участка, отводимого под объект: «Реконструкция участка МН «Куйбышев-Унеча-Мозырь-1» 1215-1275 км. 2 очередь, 1218-1226 км. (03-ТПР-001-027509)», расположенного по адресу: Брянская область, Почепский район. Шурф 97. Разбитый шурф. Вид с Ю.



Рис. 696. Археологическая разведка на территории земельного участка, отводимого под объект: «Реконструкция участка МН «Куйбышев-Унеча-Мозырь-1» 1215-1275 км. 2 очередь, 1218-1226 км. (03-ТПР-001-027509)», расположенного по адресу: Брянская область, Почепский район. Шурф 97. Зачистка после первого пласта. Вид с Ю.



Рис. 697. Археологическая разведка на территории земельного участка, отводимого под объект: «Реконструкция участка МН «Куйбышев-Унеча-Мозырь-1» 1215-1275 км. 2 очередь, 1218-1226 км. (03-ТПР-001-027509)», расположенного по адресу: Брянская область, Почепский район. Шурф 97. Северный борт после вскрытия пласта. Вид с Ю.



Рис. 698. Археологическая разведка на территории земельного участка, отводимого под объект: «Реконструкция участка МН «Куйбышев-Унеча-Мозырь-1» 1215-1275 км. 2 очередь, 1218-1226 км. (03-ТПР-001-027509)», расположенного по адресу: Брянская область, Почепский район. Шурф 97. Восточный борт после вскрытия первого пласта. Вид с З.



Рис. 699. Археологическая разведка на территории земельного участка, отводимого под объект: «Реконструкция участка МН «Куйбышев-Унеча-Мозырь-1» 1215-1275 км. 2 очередь, 1218-1226 км. (03-ТПР-001-027509)», расположенного по адресу: Брянская область, Почепский район. Шурф 97. Южный борт после вскрытия первого пласта. Вид с С.



Рис. 700. Археологическая разведка на территории земельного участка, отводимого под объект: «Реконструкция участка МН «Куйбышев-Унеча-Мозырь-1» 1215-1275 км. 2 очередь, 1218-1226 км. (03-ТПР-001-027509)», расположенного по адресу: Брянская область, Почепский район. Шурф 97. Западный борт после вскрытия первого пласта. Вид с В.



Рис. 701. Археологическая разведка на территории земельного участка, отводимого под объект: «Реконструкция участка МН «Куйбышев-Унеча-Мозырь-1» 1215-1275 км. 2 очередь, 1218-1226 км. (03-ТПР-001-027509)», расположенного по адресу: Брянская область, Почепский район. Шурф 97. Зачистка после второго пласта. Вид с Ю.



Рис. 702. Археологическая разведка на территории земельного участка, отводимого под объект: «Реконструкция участка МН «Куйбышев-Унеча-Мозырь-1» 1215-1275 км. 2 очередь, 1218-1226 км. (03-ТПР-001-027509)», расположенного по адресу: Брянская область, Почепский район. Шурф 97. Северный борт после вскрытия второго пласта. Вид с Ю.



Рис. 703. Археологическая разведка на территории земельного участка, отводимого под объект: «Реконструкция участка МН «Куйбышев-Унеча-Мозырь-1» 1215-1275 км. 2 очередь, 1218-1226 км. (03-ТПР-001-027509)», расположенного по адресу: Брянская область, Почепский район. Шурф 97. Восточный борт после вскрытия второго пласта. Вид с З.



Рис. 704. Археологическая разведка на территории земельного участка, отводимого под объект: «Реконструкция участка МН «Куйбышев-Унеча-Мозырь-1» 1215-1275 км. 2 очередь, 1218-1226 км. (03-ТПР-001-027509)», расположенного по адресу: Брянская область, Почепский район. Шурф 97. Южный борт после вскрытия второго пласта. Вид с С.



Рис. 705. Археологическая разведка на территории земельного участка, отводимого под объект: «Реконструкция участка МН «Куйбышев-Унеча-Мозырь-1» 1215-1275 км. 2 очередь, 1218-1226 км. (03-ТПР-001-027509)», расположенного по адресу: Брянская область, Почепский район. Шурф 97. Западный борт после вскрытия второго пласта. Вид с В.



Рис. 706. Археологическая разведка на территории земельного участка, отводимого под объект: «Реконструкция участка МН «Куйбышев-Унеча-Мозырь-1» 1215-1275 км. 2 очередь, 1218-1226 км. (03-ТПР-001-027509)», расположенного по адресу: Брянская область, Почепский район. Шурф 97. Фото материка. Вид с Ю.



Рис. 707. Археологическая разведка на территории земельного участка, отводимого под объект: «Реконструкция участка МН «Куйбышев-Унеча-Мозырь-1» 1215-1275 км. 2 очередь, 1218-1226 км. (03-ТПР-001-027509)», расположенного по адресу: Брянская область, Почепский район. Шурф 97. Северный борт. Вид с Ю.



Рис. 708. Археологическая разведка на территории земельного участка, отводимого под объект: «Реконструкция участка МН «Куйбышев-Унеча-Мозырь-1» 1215-1275 км. 2 очередь, 1218-1226 км. (03-ТПР-001-0,27509)», расположенного по адресу: Брянская область, Почепский район. Шурф 97. Восточный борт. Вид с З.



Рис. 709. Археологическая разведка на территории земельного участка, отводимого под объект: «Реконструкция участка МН «Куйбышев-Унеча-Мозырь-1» 1215-1275 км. 2 очередь, 1218-1226 км. (03-ТПР-001-027509)», расположенного по адресу: Брянская область, Почепский район. Шурф 97. Южный борт. Вид с С.



Рис. 710. Археологическая разведка на территории земельного участка, отводимого под объект: «Реконструкция участка МН «Куйбышев-Унеча-Мозырь-1» 1215-1275 км. 2 очередь, 1218-1226 км. (03-ТПР-001-027509)», расположенного по адресу: Брянская область, Почепский район. Шурф 97. Западный борт. Вид с В.



Рис. 711. Археологическая разведка на территории земельного участка, отводимого под объект: «Реконструкция участка МН «Куйбышев-Унеча-Мозырь-1» 1215-1275 км. 2 очередь, 1218-1226 км. (03-ТПР-001-027509)», расположенного по адресу: Брянская область, Почепский район. Шурф 97. Северный борт после контрольного прокопа. Вид с Ю.



Рис. 712. Археологическая разведка на территории земельного участка, отводимого под объект: «Реконструкция участка МН «Куйбышев-Унеча-Мозырь-1» 1215-1275 км. 2 очередь, 1218-1226 км. (03-ТПР-001-027509)», расположенного по адресу: Брянская область, Почепский район. Шурф 97. Фото после рекультивации. Вид с Ю.



Рис. 713. Археологическая разведка на территории земельного участка, отводимого под объект: «Реконструкция участка МН «Куйбышев-Унеча-Мозырь-1» 1215-1275 км. 2 очередь, 1218-1226 км. (03-ТПР-001-027509)», расположенного по адресу: Брянская область, Почепский район. Шурф 97. Выявленный материал.



Рис. 714. Археологическая разведка на территории земельного участка, отводимого под объект: «Реконструкция участка МН «Куйбышев-Унеча-Мозырь-1» 1215-1275 км. 2 очередь, 1218-1226 км. (03-ТПР-001-027509)», расположенного по адресу: Брянская область, Почепский район. Шурф 98. Место закладки. Вид с Ю.



Рис. 715. Археологическая разведка на территории земельного участка, отводимого под объект: «Реконструкция участка МН «Куйбышев-Унеча-Мозырь-1» 1215-1275 км. 2 очередь, 1218-1226 км. (03-ТПР-001-027509)», расположенного по адресу: Брянская область, Почепский район. Шурф 98. Разбитый шурф. Вид с Ю.



Рис. 716. Археологическая разведка на территории земельного участка, отводимого под объект: «Реконструкция участка МН «Куйбышев-Унеча-Мозырь-1» 1215-1275 км. 2 очередь, 1218-1226 км. (03-ТПР-001-027509)», расположенного по адресу: Брянская область, Почепский район. Шурф 98. Фото материка. Вид с Ю.



Рис. 717. Археологическая разведка на территории земельного участка, отводимого под объект: «Реконструкция участка МН «Куйбышев-Унеча-Мозырь-1» 1215-1275 км. 2 очередь, 1218-1226 км. (03-ТПР-001-027509)», расположенного по адресу: Брянская область, Почепский район. Шурф 98. Западный борт после зачистки пер-вого пласта. Вид с В.



Рис. 718. Археологическая разведка на территории земельного участка, отводимого под объект: «Реконструкция участка МН «Куйбышев-Унеча-Мозырь-1» 1215-1275 км. 2 очередь, 1218-1226 км. (03-ТПР-001-027509)», расположенного по адресу: Брянская область, Почепский район. Шурф 98. Западный борт после зачистки вто-рого пласта. Вид с З.



Рис. 719. Археологическая разведка на территории земельного участка, отводимого под объект: «Реконструкция участка МН «Куйбышев-Унеча-Мозырь-1» 1215-1275 км. 2 очередь, 1218-1226 км. (03-ТПР-001-027509)», расположенного по адресу: Брянская область, Почепский район. Шурф 98. Северный борт после контрольного прокопа. Вид с Ю.



Рис. 720. Археологическая разведка на территории земельного участка, отводимого под объект: «Реконструкция участка МН «Куйбышев-Унеча-Мозырь-1» 1215-1275 км. 2 очередь, 1218-1226 км. (03-ТПР-001-027509)», расположенного по адресу: Брянская область, Почепский район. Шурф 98. Фото после рекультивации. Вид с Ю.



Рис. 721. Археологическая разведка на территории земельного участка, отводимого под объект: «Реконструкция участка МН «Куйбышев-Унеча-Мозырь-1» 1215-1275 км. 2 очередь, 1218-1226 км. (03-ТПР-001-027509)», расположенного по адресу: Брянская область, Почепский район. Шурф 99. Место закладки. Вид с Ю.



Рис. 722. Археологическая разведка на территории земельного участка, отводимого под объект: «Реконструкция участка МН «Куйбышев-Унеча-Мозырь-1» 1215-1275 км. 2 очередь, 1218-1226 км. (03-ТПР-001-027509)», расположенного по адресу: Брянская область, Почепский район. Шурф 99. Разбитый шурф. Вид с Ю.



Рис. 723. Археологическая разведка на территории земельного участка, отводимого под объект: «Реконструкция участка МН «Куйбышев-Унеча-Мозырь-1» 1215-1275 км. 2 очередь, 1218-1226 км. (03-ТПР-001-027509)», расположенного по адресу: Брянская область, Почепский район. Шурф 99. Фото материка. Вид с Ю.



Рис. 724. Археологическая разведка на территории земельного участка, отводимого под объект: «Реконструкция участка МН «Куйбышев-Унеча-Мозырь-1» 1215-1275 км. 2 очередь, 1218-1226 км. (03-ТПР-001-027509)», расположенного по адресу: Брянская область, Почепский район. Шурф 99. Западный борт после зачистки пласта. Вид с В.



Рис. 725. Археологическая разведка на территории земельного участка, отводимого под объект: «Реконструкция участка МН «Куйбышев-Унеча-Мозырь-1» 1215-1275 км. 2 очередь, 1218-1226 км. (03-ТПР-001-027509)», расположенного по адресу: Брянская область, Почепский район. Шурф 99. Северный борт после контрольного прокопа. Вид с Ю.



Рис. 726. Археологическая разведка на территории земельного участка, отводимого под объект: «Реконструкция участка МН «Куйбышев-Унеча-Мозырь-1» 1215-1275 км. 2 очередь, 1218-1226 км. (03-ТПР-001-027509)», расположенного по адресу: Брянская область, Почепский район. Шурф 99. Фото после рекультивации. Вид с Ю.



Рис. 727. Археологическая разведка на территории земельного участка, отводимого под объект: «Реконструкция участка МН «Куйбышев-Унеча-Мозырь-1» 1215-1275 км. 2 очередь, 1218-1226 км. (03-ТПР-001-027509)», расположенного по адресу: Брянская область, Почепский район. Шурф 100. Место закладки . Вид с Ю.



Рис. 728. Археологическая разведка на территории земельного участка, отводимого под объект: «Реконструкция участка МН «Куйбышев-Унеча-Мозырь-1» 1215-1275 км. 2 очередь, 1218-1226 км. (03-ТПР-001-027509)», расположенного по адресу: Брянская область, Почепский район. Шурф 100. Разбитый шурф. Вид с Ю.



Рис. 729. Археологическая разведка на территории земельного участка, отводимого под объект: «Реконструкция участка МН «Куйбышев-Унеча-Мозырь-1» 1215-1275 км. 2 очередь, 1218-1226 км. (03-ТПР-001-027509)», расположенного по адресу: Брянская область, Почепский район. Шурф 100. Зачистка полсе вскрытия первого пласта. Вид с Ю.



Рис. 730. Археологическая разведка на территории земельного участка, отводимого под объект: «Реконструкция участка МН «Куйбышев-Унеча-Мозырь-1» 1215-1275 км. 2 очередь, 1218-1226 км. (03-ТПР-001-027509)», расположенного по адресу: Брянская область, Почепский район. Шурф 100. Северный борт после вскрытия первого пласта. Вид с Ю.



Рис. 731. Археологическая разведка на территории земельного участка, отводимого под объект: «Реконструкция участка МН «Куйбышев-Унеча-Мозырь-1» 1215-1275 км. 2 очередь, 1218-1226 км. (03-ТПР-001-027509)», расположенного по адресу: Брянская область, Почепский район. Шурф 100. Восточный борт после вскрытия первого пласта. Вид с З.



Рис. 732. Археологическая разведка на территории земельного участка, отводимого под объект: «Реконструкция участка МН «Куйбышев-Унеча-Мозырь-1» 1215-1275 км. 2 очередь, 1218-1226 км. (03-ТПР-001-027509)», расположенного по адресу: Брянская область, Почепский район. Шурф 100. Южный борт после вскрытия первого пласта. Вид с С.



Рис. 733. Археологическая разведка на территории земельного участка, отводимого под объект: «Реконструкция участка МН «Куйбышев-Унеча-Мозырь-1» 1215-1275 км. 2 очередь, 1218-1226 км. (03-ТПР-001-027509)», расположенного по адресу: Брянская область, Почепский район. Шурф 100. Западный борт после вскрытия первого пласта. Вид с В.



Рис. 734. Археологическая разведка на территории земельного участка, отводимого под объект: «Реконструкция участка МН «Куйбышев-Унеча-Мозырь-1» 1215-1275 км. 2 очередь, 1218-1226 км. (03-ТПР-001-027509)», расположенного по адресу: Брянская область, Почепский район. Шурф 100. Фото материка. Вид с Ю.



Рис. 735. Археологическая разведка на территории земельного участка, отводимого под объект: «Реконструкция участка МН «Куйбышев-Унеча-Мозырь-1» 1215-1275 км. 2 очередь, 1218-1226 км. (03-ТПР-001-027509)», расположенного по адресу: Брянская область, Почепский район. Шурф 100. Северный борт. Вид с Ю.



Рис. 736. Археологическая разведка на территории земельного участка, отводимого под объект: «Реконструкция участка МН «Куйбышев-Унеча-Мозырь-1» 1215-1275 км. 2 очередь, 1218-1226 км. (03-ТПР-001-027509)», расположенного по адресу: Брянская область, Почепский район. Шурф 100. Восточный борт. Вид с З.



Рис. 737. Археологическая разведка на территории земельного участка, отводимого под объект: «Реконструкция участка МН «Куйбышев-Унеча-Мозырь-1» 1215-1275 км. 2 очередь, 1218-1226 км. (03-ТПР-001-027509)», расположенного по адресу: Брянская область, Почепский район. Шурф 100. Южный борт. Вид с С.



Рис. 738. Археологическая разведка на территории земельного участка, отводимого под объект: «Реконструкция участка МН «Куйбышев-Унеча-Мозырь-1» 1215-1275 км. 2 очередь, 1218-1226 км. (03-ТПР-001-027509)», расположенного по адресу: Брянская область, Почепский район. Шурф 100. Западный борт. Вид с В.



Рис. 739. Археологическая разведка на территории земельного участка, отводимого под объект: «Реконструкция участка МН «Куйбышев-Унеча-Мозырь-1» 1215-1275 км. 2 очередь, 1218-1226 км. (03-ТПР-001-027509)», расположенного по адресу: Брянская область, Почепский район. Шурф 100. Контрольный прокоп. Вид с Ю.



Рис. 740. Археологическая разведка на территории земельного участка, отводимого под объект: «Реконструкция участка МН «Куйбышев-Унеча-Мозырь-1» 1215-1275 км. 2 очередь, 1218-1226 км. (03-ТПР-001-027509)», расположенного по адресу: Брянская область, Почепский район. Шурф 100. Фото после рекультивации. Вид с Ю.



Рис. 741. Археологическая разведка на территории земельного участка, отводимого под объект: «Реконструкция участка МН «Куйбышев-Унеча-Мозырь-1» 1215-1275 км. 2 очередь, 1218-1226 км. (03-ТПР-001-027509)», расположенного по адресу: Брянская область, Почепский район. Шурф 100. Выявленный материал.



Рис. 742. Археологическая разведка на территории земельного участка, отводимого под объект: «Реконструкция участка МН «Куйбышев-Унеча-Мозырь-1» 1215-1275 км. 2 очередь, 1218-1226 км. (03-ТПР-001-027509)», расположенного по адресу: Брянская область, Почепский район. Шурф 101. Место закладки. Вид с Ю.



Рис. 743. Археологическая разведка на территории земельного участка, отводимого под объект: «Реконструкция участка МН «Куйбышев-Унеча-Мозырь-1» 1215-1275 км. 2 очередь, 1218-1226 км. (03-ТПР-001-027509)», расположенного по адресу: Брянская область, Почепский район. Шурф 101. Разбитый шурф. Вид с Ю.



Рис. 744. Археологическая разведка на территории земельного участка, отводимого под объект: «Реконструкция участка МН «Куйбышев-Унеча-Мозырь-1» 1215-1275 км. 2 очередь, 1218-1226 км. (03-ТПР-001-027509)», расположенного по адресу: Брянская область, Почепский район. Шурф 101. Фото материка. Вид с Ю.



Рис. 745. Археологическая разведка на территории земельного участка, отводимого под объект: «Реконструкция участка МН «Куйбышев-Унеча-Мозырь-1» 1215-1275 км. 2 очередь, 1218-1226 км. (03-ТПР-001-027509)», расположенного по адресу: Брянская область, Почепский район. Шурф 101. Западный борт после первого пласта. Вид с В.



Рис. 746. Археологическая разведка на территории земельного участка, отводимого под объект: «Реконструкция участка МН «Куйбышев-Унеча-Мозырь-1» 1215-1275 км. 2 очередь, 1218-1226 км. (03-ТПР-001-027509)», расположенного по адресу: Брянская область, Почепский район. Шурф 101. Южный борт после зачистки. Вид с С.



Рис. 747. Археологическая разведка на территории земельного участка, отводимого под объект: «Реконструкция участка МН «Куйбышев-Унеча-Мозырь-1» 1215-1275 км. 2 очередь, 1218-1226 км. (03-ТПР-001-027509)», расположенного по адресу: Брянская область, Почепский район. Шурф 101. Северный борт после контрольного прокопа . Вид с Ю.



Рис. 748. Археологическая разведка на территории земельного участка, отводимого под объект: «Реконструкция участка МН «Куйбышев-Унеча-Мозырь-1» 1215-1275 км. 2 очередь, 1218-1226 км. (03-ТПР-001-027509)», расположенного по адресу: Брянская область, Почепский район. Шурф 101. Фото после рекльтивации. Вид с Ю.



Рис. 749. Археологическая разведка на территории земельного участка, отводимого под объект: «Реконструкция участка МН «Куйбышев-Унеча-Мозырь-1» 1215-1275 км. 2 очередь, 1218-1226 км. (03-ТПР-001-027509)», расположенного по адресу: Брянская область, Почепский район. Шурф 102. Место закладки. Вид с Ю.



Рис. 750. Археологическая разведка на территории земельного участка, отводимого под объект: «Реконструкция участка МН «Куйбышев-Унеча-Мозырь-1» 1215-1275 км. 2 очередь, 1218-1226 км. (03-ТПР-001-027509)», расположенного по адресу: Брянская область, Почепский район. Шурф 102. Разбитый шурф. Вид с Ю.



Рис. 751. Археологическая разведка на территории земельного участка, отводимого под объект: «Реконструкция участка МН «Куйбышев-Унеча-Мозырь-1» 1215-1275 км. 2 очередь, 1218-1226 км. (03-ТПР-001-027509)», расположенного по адресу: Брянская область, Почепский район. Шурф 102. Фото материка. Вид с Ю.



Рис. 752. Археологическая разведка на территории земельного участка, отводимого под объект: «Реконструкция участка МН «Куйбышев-Унеча-Мозырь-1» 1215-1275 км. 2 очередь, 1218-1226 км. (03-ТПР-001-027509)», расположенного по адресу: Брянская область, Почепский район. Шурф 102. Западный борт после вскрытия пласта. Вид с В.



Рис. 753. Археологическая разведка на территории земельного участка, отводимого под объект: «Реконструкция участка МН «Куйбышев-Унеча-Мозырь-1» 1215-1275 км. 2 очередь, 1218-1226 км. (03-ТПР-001-027509)», расположенного по адресу: Брянская область, Почепский район. Шурф 102. Северный борт после контрольно-го прокопа. Вид с Ю.



Рис. 754. Археологическая разведка на территории земельного участка, отводимого под объект: «Реконструкция участка МН «Куйбышев-Унеча-Мозырь-1» 1215-1275 км. 2 очередь, 1218-1226 км. (03-ТПР-001-027509)», расположенного по адресу: Брянская область, Почепский район. Шурф 102. Фото после рекультивации. Вид с Ю.



Рис. 755. Археологическая разведка на территории земельного участка, отводимого под объект: «Реконструкция участка МН «Куйбышев-Унеча-Мозырь-1» 1215-1275 км. 2 очередь, 1218-1226 км. (03-ТПР-001-027509)», расположенного по адресу: Брянская область, Почепский район. Шурф 103. Место закладки. Вид с Ю.



Рис. 756. Археологическая разведка на территории земельного участка, отводимого под объект: «Реконструкция участка МН «Куйбышев-Унеча-Мозырь-1» 1215-1275 км. 2 очередь, 1218-1226 км. (03-ТПР-001-027509)», расположенного по адресу: Брянская область, Почепский район. Шурф 103. Разбитый шурф. Вид с Ю.



Рис. 757. Археологическая разведка на территории земельного участка, отводимого под объект: «Реконструкция участка МН «Куйбышев-Унеча-Мозырь-1» 1215-1275 км. 2 очередь, 1218-1226 км. (03-ТПР-001-027509)», расположенного по адресу: Брянская область, Почепский район. Шурф 103. Зачистка после вскрытия первого пласта. Вид с Ю.



Рис. 758. Археологическая разведка на территории земельного участка, отводимого под объект: «Реконструкция участка МН «Куйбышев-Унеча-Мозырь-1» 1215-1275 км. 2 очередь, 1218-1226 км. (03-ТПР-001-027509)», расположенного по адресу: Брянская область, Почепский район. Шурф 103. Северный борт после вскрытия первого пласта. Вид с Ю.



Рис. 759. Археологическая разведка на территории земельного участка, отводимого под объект: «Реконструкция участка МН «Куйбышев-Унеча-Мозырь-1» 1215-1275 км. 2 очередь, 1218-1226 км. (03-ТПР-001-027509)», расположенного по адресу: Брянская область, Почепский район. Шурф 103. Восточный борт после вскрытия первого пласта. Вид с З.



Рис. 760. Археологическая разведка на территории земельного участка, отводимого под объект: «Реконструкция участка МН «Куйбышев-Унеча-Мозырь-1» 1215-1275 км. 2 очередь, 1218-1226 км. (03-ТПР-001-027509)», расположенного по адресу: Брянская область, Почепский район. Шурф 103. Южный борт после вскрытия пер-вого пласта. Вид с С.



Рис. 761. Археологическая разведка на территории земельного участка, отводимого под объект: «Реконструкция участка МН «Куйбышев-Унеча-Мозырь-1» 1215-1275 км. 2 очередь, 1218-1226 км. (03-ТПР-001-027509)», расположенного по адресу: Брянская область, Почепский район. Шурф 103. Западный борт после вскрытия первого пласта. Вид с В



Рис. 762. Археологическая разведка на территории земельного участка, отводимого под объект: «Реконструкция участка МН «Куйбышев-Унеча-Мозырь-1» 1215-1275 км. 2 очередь, 1218-1226 км. (03-ТПР-001-027509)», расположенного по адресу: Брянская область, Почепский район. Шурф 103. Фото материка. Вид с Ю.



Рис. 763. Археологическая разведка на территории земельного участка, отводимого под объект: «Реконструкция участка МН «Куйбышев-Унеча-Мозырь-1» 1215-1275 км. 2 очередь, 1218-1226 км. (03-ТПР-001-027509)», расположенного по адресу: Брянская область, Почепский район. Шурф 103. Северный борт. Вид с Ю.



Рис. 764. Археологическая разведка на территории земельного участка, отводимого под объект: «Реконструкция участка МН «Куйбышев-Унеча-Мозырь-1» 1215-1275 км. 2 очередь, 1218-1226 км. (03-ТПР-001-027509)», расположенного по адресу: Брянская область, Почепский район. Шурф 103. Восточный борт. Вид с З.



Рис. 765. Археологическая разведка на территории земельного участка, отводимого под объект: «Реконструкция участка МН «Куйбышев-Унеча-Мозырь-1» 1215-1275 км. 2 очередь, 1218-1226 км. (03-ТПР-001-027509)», расположенного по адресу: Брянская область, Почепский район. Шурф 103. Южный борт. Вид с С.



Рис. 766. Археологическая разведка на территории земельного участка, отводимого под объект: «Реконструкция участка МН «Куйбышев-Унеча-Мозырь-1» 1215-1275 км. 2 очередь, 1218-1226 км. (03-ТПР-001-027509)», расположенного по адресу: Брянская область, Почепский район. Шурф 103. Западный борт. Вид с В.



Рис. 767. Археологическая разведка на территории земельного участка, отводимого под объект: «Реконструкция участка МН «Куйбышев-Унеча-Мозырь-1» 1215-1275 км. 2 очередь, 1218-1226 км. (03-ТПР-001-027509)», расположенного по адресу: Брянская область, Почепский район. Шурф 103. Северный борт после контрольного прокопа. Вид с Ю.



Рис. 768. Археологическая разведка на территории земельного участка, отводимого под объект: «Реконструкция участка МН «Куйбышев-Унеча-Мозырь-1» 1215-1275 км. 2 очередь, 1218-1226 км. (03-ТПР-001-027509)», расположенного по адресу: Брянская область, Почепский район. Шурф 103. Фото после рекультивации. Вид с Ю.



Рис. 769. Археологическая разведка на территории земельного участка, отводимого под объект: «Реконструкция участка МН «Куйбышев-Унеча-Мозырь-1» 1215-1275 км. 2 очередь, 1218-1226 км. (03-ТПР-001-027509)», расположенного по адресу: Брянская область, Почепский район. Шурф 103. Выявленный материал.



Рис. 770. Археологическая разведка на территории земельного участка, отводимого под объект: «Реконструкция участка МН «Куйбышев-Унеча-Мозырь-1» 1215-1275 км. 2 очередь, 1218-1226 км. (03-ТПР-001-027509)», расположенного по адресу: Брянская область, Почепский район. Шурф 103. Подъемный материал.



Рис.771. Археологическая разведка на территории земельного участка, отводимого под объект: «Реконструкция участка МН «Куйбышев-Унеча-Мозырь-1» 1215-1275 км. 2 очередь, 1218-1226 км. (03-ТПР-001-027509)», расположенного по адресу: Брянская область, Почепский район. Шурф 104. Разбитый шурф. Вид с Ю.



Рис.772. Археологическая разведка на территории земельного участка, отводимого под объект: «Реконструкция участка МН «Куйбышев-Унеча-Мозырь-1» 1215-1275 км. 2 очередь, 1218-1226 км. (03-ТПР-001-027509)», расположенного по адресу: Брянская область, Почепский район. Шурф 104. Контрольный прокоп. Вид с Ю.



Рис.773. Археологическая разведка на территории земельного участка, отводимого под объект: «Реконструкция участка МН «Куйбышев-Унеча-Мозырь-1» 1215-1275 км. 2 очередь, 1218-1226 км. (03-ТПР-001-027509)», расположенного по адресу: Брянская область, Почепский район. Шурф 104. Северный борт. Вид с Ю.



Рис.774. Археологическая разведка на территории земельного участка, отводимого под объект: «Реконструкция участка МН «Куйбышев-Унеча-Мозырь-1» 1215-1275 км. 2 очередь, 1218-1226 км. (03-ТПР-001-027509)», расположенного по адресу: Брянская область, Почепский район. Шурф 104. Фото после рекультивации. Вид с Ю.



Рис.775. Археологическая разведка на территории земельного участка, отводимого под объект: «Реконструкция участка МН «Куйбышев-Унеча-Мозырь-1» 1215-1275 км. 2 очередь, 1218-1226 км. (03-ТПР-001-027509)», расположенного по адресу: Брянская область, Почепский район. Шурф 105. Разбитый шурф. Вид с С.



Рис.776. Археологическая разведка на территории земельного участка, отводимого под объект: «Реконструкция участка МН «Куйбышев-Унеча-Мозырь-1» 1215-1275 км. 2 очередь, 1218-1226 км. (03-ТПР-001-027509)», расположенного по адресу: Брянская область, Почепский район. Шурф 105. Контрольный прокоп. Вид с Ю.



Рис.777. Археологическая разведка на территории земельного участка, отводимого под объект: «Реконструкция участка МН «Куйбышев-Унеча-Мозырь-1» 1215-1275 км. 2 очередь, 1218-1226 км. (03-ТПР-001-027509)», расположенного по адресу: Брянская область, Почепский район. Шурф 105. Южный борт. Вид с С.



Рис.778. Археологическая разведка на территории земельного участка, отводимого под объект: «Реконструкция участка МН «Куйбышев-Унеча-Мозырь-1» 1215-1275 км. 2 очередь, 1218-1226 км. (03-ТПР-001-027509)», расположенного по адресу: Брянская область, Почепский район. Шурф 105. Фото после рекультивации. Вид с Ю.



Рис.779. Археологическая разведка на территории земельного участка, отводимого под объект: «Реконструкция участка МН «Куйбышев-Унеча-Мозырь-1» 1215-1275 км. 2 очередь, 1218-1226 км. (03-ТПР-001-027509)», расположенного по адресу: Брянская область, Почепский район. Шурф 106. Разбитый шурф. Вид с Ю.



Рис.780. Археологическая разведка на территории земельного участка, отводимого под объект: «Реконструкция участка МН «Куйбышев-Унеча-Мозырь-1» 1215-1275 км. 2 очередь, 1218-1226 км. (03-ТПР-001-027509)», расположенного по адресу: Брянская область, Почепский район. Шурф 106. Контрольный прокоп. Вид с Ю.



Рис.781. Археологическая разведка на территории земельного участка, отводимого под объект: «Реконструкция участка МН «Куйбышев-Унеча-Мозырь-1» 1215-1275 км. 2 очередь, 1218-1226 км. (03-ТПР-001-027509)», расположенного по адресу: Брянская область, Почепский район. Шурф 106. Западный борт. Вид с В.



Рис.782. Археологическая разведка на территории земельного участка, отводимого под объект: «Реконструкция участка МН «Куйбышев-Унеча-Мозырь-1» 1215-1275 км. 2 очередь, 1218-1226 км. (03-ТПР-001-027509)», расположенного по адресу: Брянская область, Почепский район. Шурф 106. Фото после рекультивации. Вид с Ю.



Рис.783. Археологическая разведка на территории земельного участка, отводимого под объект: «Реконструкция участка МН «Куйбышев-Унеча-Мозырь-1» 1215-1275 км. 2 очередь, 1218-1226 км. (03-ТПР-001-027509)», расположенного по адресу: Брянская область, Почепский район. Шурф 107. Разбитый шурф. Вид с Ю.



Рис.784. Археологическая разведка на территории земельного участка, отводимого под объект: «Реконструкция участка МН «Куйбышев-Унеча-Мозырь-1» 1215-1275 км. 2 очередь, 1218-1226 км. (03-ТПР-001-027509)», расположенного по адресу: Брянская область, Почепский район. Шурф 107. Контрольный прокоп. Вид с Ю.



Рис.785. Археологическая разведка на территории земельного участка, отводимого под объект: «Реконструкция участка МН «Куйбышев-Унеча-Мозырь-1» 1215-1275 км. 2 очередь, 1218-1226 км. (03-ТПР-001-027509)», расположенного по адресу: Брянская область, Почепский район. Шурф 107. Северный борт. Вид с Ю.



Рис.786. Археологическая разведка на территории земельного участка, отводимого под объект: «Реконструкция участка МН «Куйбышев-Унеча-Мозырь-1» 1215-1275 км. 2 очередь, 1218-1226 км. (03-ТПР-001-027509)», расположенного по адресу: Брянская область, Почепский район. Шурф 107. Фото после рекультивации. Вид с Ю.



Рис.787. Археологическая разведка на территории земельного участка, отводимого под объект: «Реконструкция участка МН «Куйбышев-Унеча-Мозырь-1» 1215-1275 км. 2 очередь, 1218-1226 км. (03-ТПР-001-027509)», расположенного по адресу: Брянская область, Почепский район. Шурф 108. Разбитый шурф. Вид с Ю.



Рис.788. Археологическая разведка на территории земельного участка, отводимого под объект: «Реконструкция участка МН «Куйбышев-Унеча-Мозырь-1» 1215-1275 км. 2 очередь, 1218-1226 км. (03-ТПР-001-027509)», расположенного по адресу: Брянская область, Почепский район. Шурф 108. Контрольный прокоп. Вид с Ю.



Рис.789. Археологическая разведка на территории земельного участка, отводимого под объект: «Реконструкция участка МН «Куйбышев-Унеча-Мозырь-1» 1215-1275 км. 2 очередь, 1218-1226 км. (03-ТПР-001-027509)», расположенного по адресу: Брянская область, Почепский район. Шурф 108. Северный борт. Вид с Ю.



Рис.790. Археологическая разведка на территории земельного участка, отводимого под объект: «Реконструкция участка МН «Куйбышев-Унеча-Мозырь-1» 1215-1275 км. 2 очередь, 1218-1226 км. (03-ТПР-001-027509)», расположенного по адресу: Брянская область, Почепский район. Шурф 108. Фото после рекультивации. Вид с Ю.



Рис.791. Археологическая разведка на территории земельного участка, отводимого под объект: «Реконструкция участка МН «Куйбышев-Унеча-Мозырь-1» 1215-1275 км. 2 очередь, 1218-1226 км. (03-ТПР-001-027509)», расположенного по адресу: Брянская область, Почепский район. Шурф 109. Разбитый шурф. Вид с Ю.



Рис.792. Археологическая разведка на территории земельного участка, отводимого под объект: «Реконструкция участка МН «Куйбышев-Унеча-Мозырь-1» 1215-1275 км. 2 очередь, 1218-1226 км. (03-ТПР-001-027509)», расположенного по адресу: Брянская область, Почепский район. Шурф 109. Контрольный прокоп. Вид с Ю.



Рис.793. Археологическая разведка на территории земельного участка, отводимого под объект: «Реконструкция участка МН «Куйбышев-Унеча-Мозырь-1» 1215-1275 км. 2 очередь, 1218-1226 км. (03-ТПР-001-027509)», расположенного по адресу: Брянская область, Почепский район. Шурф 109. Восточный борт. Вид с З.



Рис.794. Археологическая разведка на территории земельного участка, отводимого под объект: «Реконструкция участка МН «Куйбышев-Унеча-Мозырь-1» 1215-1275 км. 2 очередь, 1218-1226 км. (03-ТПР-001-027509)», расположенного по адресу: Брянская область, Почепский район. Шурф 109. Фото после рекультивации. Вид с Ю.



Рис.795. Археологическая разведка на территории земельного участка, отводимого под объект: «Реконструкция участка МН «Куйбышев-Унеча-Мозырь-1» 1215-1275 км. 2 очередь, 1218-1226 км. (03-ТПР-001-027509)», расположенного по адресу: Брянская область, Почепский район. Шурф 110. Разбитый шурф. Вид с Ю.



Рис.796. Археологическая разведка на территории земельного участка, отводимого под объект: «Реконструкция участка МН «Куйбышев-Унеча-Мозырь-1» 1215-1275 км. 2 очередь, 1218-1226 км. (03-ТПР-001-027509)», расположенного по адресу: Брянская область, Почепский район. Шурф 110. Контрольный прокоп. Вид с Ю.



Рис.797. Археологическая разведка на территории земельного участка, отводимого под объект: «Реконструкция участка МН «Куйбышев-Унеча-Мозырь-1» 1215-1275 км. 2 очередь, 1218-1226 км. (03-ТПР-001-027509)», расположенного по адресу: Брянская область, Почепский район. Шурф 110. Западный борт. Вид с В.



Рис.798. Археологическая разведка на территории земельного участка, отводимого под объект: «Реконструкция участка МН «Куйбышев-Унеча-Мозырь-1» 1215-1275 км. 2 очередь, 1218-1226 км. (03-ТПР-001-027509)», расположенного по адресу: Брянская область, Почепский район. Шурф 110. Фото после рекультивации. Вид с Ю.



Рис.799. Археологическая разведка на территории земельного участка, отводимого под объект: «Реконструкция участка МН «Куйбышев-Унеча-Мозырь-1» 1215-1275 км. 2 очередь, 1218-1226 км. (03-ТПР-001-027509)», расположенного по адресу: Брянская область, Почепский район. Шурф 111. Разбитый шуфр. Вид с Ю.



Рис.800. Археологическая разведка на территории земельного участка, отводимого под объект: «Реконструкция участка МН «Куйбышев-Унеча-Мозырь-1» 1215-1275 км. 2 очередь, 1218-1226 км. (03-ТПР-001-027509)», расположенного по адресу: Брянская область, Почепский район. Шурф 111. Контрольный прокоп. Вид с Ю.



Рис.801. Археологическая разведка на территории земельного участка, отводимого под объект: «Реконструкция участка МН «Куйбышев-Унеча-Мозырь-1» 1215-1275 км. 2 очередь, 1218-1226 км. (03-ТПР-001-027509)», расположенного по адресу: Брянская область, Почепский район. Шурф 111. Западный борт. Вид с В.



Рис.802. Археологическая разведка на территории земельного участка, отводимого под объект: «Реконструкция участка МН «Куйбышев-Унеча-Мозырь-1» 1215-1275 км. 2 очередь, 1218-1226 км. (03-ТПР-001-027509)», расположенного по адресу: Брянская область, Почепский район. Шурф 111. Фото после рекультивации. Вид с Ю.



Рис.803. Археологическая разведка на территории земельного участка, отводимого под объект: «Реконструкция участка МН «Куйбышев-Унеча-Мозырь-1» 1215-1275 км. 2 очередь, 1218-1226 км. (03-ТПР-001-027509)», расположенного по адресу: Брянская область, Почепский район. Шурф 112. Фото места заложения. Вид с З.



Рис.804. Археологическая разведка на территории земельного участка, отводимого под объект: «Реконструкция участка МН «Куйбышев-Унеча-Мозырь-1» 1215-1275 км. 2 очередь, 1218-1226 км. (03-ТПР-001-027509)», расположенного по адресу: Брянская область, Почепский район. Шурф 112. Фото выкопанного шурфа. Вид с З.



Рис.805. Археологическая разведка на территории земельного участка, отводимого под объект: «Реконструкция участка МН «Куйбышев-Унеча-Мозырь-1» 1215-1275 км. 2 очередь, 1218-1226 км. (03-ТПР-001-027509)», расположенного по адресу: Брянская область, Почепский район. Шурф 112. Зачистка по материку на уровне 2 пласта. Вид с З.



Рис.806. Археологическая разведка на территории земельного участка, отводимого под объект: «Реконструкция участка МН «Куйбышев-Унеча-Мозырь-1» 1215-1275 км. 2 очередь, 1218-1226 км. (03-ТПР-001-027509)», расположенного по адресу: Брянская область, Почепский район. Шурф 112. Восточный борт. Вид с З.



Рис.807. Археологическая разведка на территории земельного участка, отводимого под объект: «Реконструкция участка МН «Куйбышев-Унеча-Мозырь-1» 1215-1275 км. 2 очередь, 1218-1226 км. (03-ТПР-001-027509)», расположенного по адресу: Брянская область, Почепский район. Шурф 112.Контрольный прокоп. Вид с Ю.



Рис.808. Археологическая разведка на территории земельного участка, отводимого под объект: «Реконструкция участка МН «Куйбышев-Унеча-Мозырь-1» 1215-1275 км. 2 очередь, 1218-1226 км. (03-ТПР-001-027509)», расположенного по адресу: Брянская область, Почепский район. Шурф 112. Фото засыпанного шурфа. Вид с В.



Рис.809. Археологическая разведка на территории земельного участка, отводимого под объект: «Реконструкция участка МН «Куйбышев-Унеча-Мозырь-1» 1215-1275 км. 2 очередь, 1218-1226 км. (03-ТПР-001-027509)», расположенного по адресу: Брянская область, Почепский район. Шурф 113. Фото места заложения. Вид с Ю.



Рис.810. Археологическая разведка на территории земельного участка, отводимого под объект: «Реконструкция участка МН «Куйбышев-Унеча-Мозырь-1» 1215-1275 км. 2 очередь, 1218-1226 км. (03-ТПР-001-027509)», расположенного по адресу: Брянская область, Почепский район. Шурф 113. Фото выкопанного шурфа. Вид с Ю.



Рис.811. Археологическая разведка на территории земельного участка, отводимого под объект: «Реконструкция участка МН «Куйбышев-Унеча-Мозырь-1» 1215-1275 км. 2 очередь, 1218-1226 км. (03-ТПР-001-027509)», расположенного по адресу: Брянская область, Почепский район. Шурф 113. Зачистка по материку на уровне снятия 3 пласта. Вид с Ю.



Рис.812. Археологическая разведка на территории земельного участка, отводимого под объект: «Реконструкция участка МН «Куйбышев-Унеча-Мозырь-1» 1215-1275 км. 2 очередь, 1218-1226 км. (03-ТПР-001-027509)», расположенного по адресу: Брянская область, Почепский район. Шурф 113. Северный борт. Вид с Ю.



Рис.813. Археологическая разведка на территории земельного участка, отводимого под объект: «Реконструкция участка МН «Куйбышев-Унеча-Мозырь-1» 1215-1275 км. 2 очередь, 1218-1226 км. (03-ТПР-001-027509)», расположенного по адресу: Брянская область, Почепский район. Шурф 113. Контрольный прокоп. Вид с В.



Рис.814. Археологическая разведка на территории земельного участка, отводимого под объект: «Реконструкция участка МН «Куйбышев-Унеча-Мозырь-1» 1215-1275 км. 2 очередь, 1218-1226 км. (03-ТПР-001-027509)», расположенного по адресу: Брянская область, Почепский район. Шурф 113. Фото засыпанного шурфа. Вид с Ю.



Рис.815. Археологическая разведка на территории земельного участка, отводимого под объект: «Реконструкция участка МН «Куйбышев-Унеча-Мозырь-1» 1215-1275 км. 2 очередь, 1218-1226 км. (03-ТПР-001-027509)», расположенного по адресу: Брянская область, Почепский район. Шурф 114. Фото места заложения. Вид с В.



Рис.816. Археологическая разведка на территории земельного участка, отводимого под объект: «Реконструкция участка МН «Куйбышев-Унеча-Мозырь-1» 1215-1275 км. 2 очередь, 1218-1226 км. (03-ТПР-001-027509)», расположенного по адресу: Брянская область, Почепский район. Шурф 114. Фото выкопанного шурфа. Вид с В.



Рис.817. Археологическая разведка на территории земельного участка, отводимого под объект: «Реконструкция участка МН «Куйбышев-Унеча-Мозырь-1» 1215-1275 км. 2 очередь, 1218-1226 км. (03-ТПР-001-027509)», расположенного по адресу: Брянская область, Почепский район. Шурф 114. Зачистка по материку на уровне 2 пласта. Вид с В.



Рис.818. Археологическая разведка на территории земельного участка, отводимого под объект: «Реконструкция участка МН «Куйбышев-Унеча-Мозырь-1» 1215-1275 км. 2 очередь, 1218-1226 км. (03-ТПР-001-027509)», расположенного по адресу: Брянская область, Почепский район. Шурф 114. Западный борт. Вид с В.



Рис.819. Археологическая разведка на территории земельного участка, отводимого под объект: «Реконструкция участка МН «Куйбышев-Унеча-Мозырь-1» 1215-1275 км. 2 очередь, 1218-1226 км. (03-ТПР-001-027509)», расположенного по адресу: Брянская область, Почепский район. Шурф 114. Контрольный прокоп. Вид с С.



Рис.820. Археологическая разведка на территории земельного участка, отводимого под объект: «Реконструкция участка МН «Куйбышев-Унеча-Мозырь-1» 1215-1275 км. 2 очередь, 1218-1226 км. (03-ТПР-001-027509)», расположенного по адресу: Брянская область, Почепский район. Шурф 114. Фото засыпанного шурфа. Вид с В.



Рис.821. Археологическая разведка на территории земельного участка, отводимого под объект: «Реконструкция участка МН «Куйбышев-Унеча-Мозырь-1» 1215-1275 км. 2 очередь, 1218-1226 км. (03-ТПР-001-027509)», расположенного по адресу: Брянская область, Почепский район. Шурф 115. Фото места заложения. Вид с С.



Рис.822. Археологическая разведка на территории земельного участка, отводимого под объект: «Реконструкция участка МН «Куйбышев-Унеча-Мозырь-1» 1215-1275 км. 2 очередь, 1218-1226 км. (03-ТПР-001-027509)», расположенного по адресу: Брянская область, Почепский район. Шурф 115. Фото выкопанного шурфа. Вид с С.



Рис.823. Археологическая разведка на территории земельного участка, отводимого под объект: «Реконструкция участка МН «Куйбышев-Унеча-Мозырь-1» 1215-1275 км. 2 очередь, 1218-1226 км. (03-ТПР-001-027509)», расположенного по адресу: Брянская область, Почепский район. Шурф 115. Зачистка по материку на уровне снятия 3 пласта. Вид с Ю.



Рис.824. Археологическая разведка на территории земельного участка, отводимого под объект: «Реконструкция участка МН «Куйбышев-Унеча-Мозырь-1» 1215-1275 км. 2 очередь, 1218-1226 км. (03-ТПР-001-027509)», расположенного по адресу: Брянская область, Почепский район. Шурф 115. Южный борт. Вид с С.



Рис.825. Археологическая разведка на территории земельного участка, отводимого под объект: «Реконструкция участка МН «Куйбышев-Унеча-Мозырь-1» 1215-1275 км. 2 очередь, 1218-1226 км. (03-ТПР-001-027509)», расположенного по адресу: Брянская область, Почепский район. Шурф 115. Контрольный прокоп. Вид с З.



Рис.826. Археологическая разведка на территории земельного участка, отводимого под объект: «Реконструкция участка МН «Куйбышев-Унеча-Мозырь-1» 1215-1275 км. 2 очередь, 1218-1226 км. (03-ТПР-001-027509)», расположенного по адресу: Брянская область, Почепский район. Шурф 115.Фото засыпанного шурфа. Вид с С.



Рис.827. Археологическая разведка на территории земельного участка, отводимого под объект: «Реконструкция участка МН «Куйбышев-Унеча-Мозырь-1» 1215-1275 км. 2 очередь, 1218-1226 км. (03-ТПР-001-027509)», расположенного по адресу: Брянская область, Почепский район. Шурф 116. Фото места заложения. Вид с Ю.



Рис.828. Археологическая разведка на территории земельного участка, отводимого под объект: «Реконструкция участка МН «Куйбышев-Унеча-Мозырь-1» 1215-1275 км. 2 очередь, 1218-1226 км. (03-ТПР-001-027509)», расположенного по адресу: Брянская область, Почепский район. Шурф 116. Фото выкопанного шурфа. Вид с Ю.



Рис.829. Археологическая разведка на территории земельного участка, отводимого под объект: «Реконструкция участка МН «Куйбышев-Унеча-Мозырь-1» 1215-1275 км. 2 очередь, 1218-1226 км. (03-ТПР-001-027509)», расположенного по адресу: Брянская область, Почепский район. Шурф 116. Зачистка по материку на уровне 2 пласта. Вид с Ю.



Рис.830. Археологическая разведка на территории земельного участка, отводимого под объект: «Реконструкция участка МН «Куйбышев-Унеча-Мозырь-1» 1215-1275 км. 2 очередь, 1218-1226 км. (03-ТПР-001-027509)», расположенного по адресу: Брянская область, Почепский район. Шурф 116. Северный борт. Вид с Ю.



Рис.831. Археологическая разведка на территории земельного участка, отводимого под объект: «Реконструкция участка МН «Куйбышев-Унеча-Мозырь-1» 1215-1275 км. 2 очередь, 1218-1226 км. (03-ТПР-001-027509)», расположенного по адресу: Брянская область, Почепский район. Шурф 116. Контрольный прокоп. Вид с В.



Рис. 832. Археологическая разведка на территории земельного участка, отводимого под объект: «Реконструкция участка МН «Куйбышев-Унеча-Мозырь-1» 1215-1275 км. 2 очередь, 1218-1226 км. (03-ТПР-001-027509)», расположенного по адресу: Брянская область, Почепский район. Шурф 116. Фото засыпанного шурфа. Вид с Ю.



Рис.833. Археологическая разведка на территории земельного участка, отводимого под объект: «Реконструкция участка МН «Куйбышев-Унеча-Мозырь-1» 1215-1275 км. 2 очередь, 1218-1226 км. (03-ТПР-001-027509)», расположенного по адресу: Брянская область, Почепский район. Шурф 117. Фото места заложения. Вид с В.



Рис.834. Археологическая разведка на территории земельного участка, отводимого под объект: «Реконструкция участка МН «Куйбышев-Унеча-Мозырь-1» 1215-1275 км. 2 очередь, 1218-1226 км. (03-ТПР-001-027509)», расположенного по адресу: Брянская область, Почепский район. Шурф 117. Фото выкопанного шурфа. Вид с В.



Рис.835. Археологическая разведка на территории земельного участка, отводимого под объект: «Реконструкция участка МН «Куйбышев-Унеча-Мозырь-1» 1215-1275 км. 2 очередь, 1218-1226 км. (03-ТПР-001-027509)», расположенного по адресу: Брянская область, Почепский район. Шурф 117. Зачистка по материку на уровне 1 пласта. Вид с В.



Рис.836. Археологическая разведка на территории земельного участка, отводимого под объект: «Реконструкция участка МН «Куйбышев-Унеча-Мозырь-1» 1215-1275 км. 2 очередь, 1218-1226 км. (03-ТПР-001-027509)», расположенного по адресу: Брянская область, Почепский район. Шурф 117. Западный борт. Вид с В.



Рис.837. Археологическая разведка на территории земельного участка, отводимого под объект: «Реконструкция участка МН «Куйбышев-Унеча-Мозырь-1» 1215-1275 км. 2 очередь, 1218-1226 км. (03-ТПР-001-027509)», расположенного по адресу: Брянская область, Почепский район. Шурф 117. Контрольный прокоп. Вид с Ю.



Рис.838. Археологическая разведка на территории земельного участка, отводимого под объект: «Реконструкция участка МН «Куйбышев-Унеча-Мозырь-1» 1215-1275 км. 2 очередь, 1218-1226 км. (03-ТПР-001-027509)», расположенного по адресу: Брянская область, Почепский район. Шурф 117. Фото засыпанного шурфа. Вид с В.



Рис.839. Археологическая разведка на территории земельного участка, отводимого под объект: «Реконструкция участка МН «Куйбышев-Унеча-Мозырь-1» 1215-1275 км. 2 очередь, 1218-1226 км. (03-ТПР-001-027509)», расположенного по адресу: Брянская область, Почепский район. Шурф 118. Фото места заложения. Вид с З.



Рис.840. Археологическая разведка на территории земельного участка, отводимого под объект: «Реконструкция участка МН «Куйбышев-Унеча-Мозырь-1» 1215-1275 км. 2 очередь, 1218-1226 км. (03-ТПР-001-027509)», расположенного по адресу: Брянская область, Почепский район. Шурф 118. Фото выкопанного шурфа. Вид с З.



Рис.841. Археологическая разведка на территории земельного участка, отводимого под объект: «Реконструкция участка МН «Куйбышев-Унеча-Мозырь-1» 1215-1275 км. 2 очередь, 1218-1226 км. (03-ТПР-001-027509)», расположенного по адресу: Брянская область, Почепский район. Шурф 118. Зачистка по материку на уровне снятия 3 пласта. Вид с З.



Рис.842. Археологическая разведка на территории земельного участка, отводимого под объект: «Реконструкция участка МН «Куйбышев-Унеча-Мозырь-1» 1215-1275 км. 2 очередь, 1218-1226 км. (03-ТПР-001-027509)», расположенного по адресу: Брянская область, Почепский район. Шурф 118. Восточный борт. Вид с З.



Рис.843. Археологическая разведка на территории земельного участка, отводимого под объект: «Реконструкция участка МН «Куйбышев-Унеча-Мозырь-1» 1215-1275 км. 2 очередь, 1218-1226 км. (03-ТПР-001-027509)», расположенного по адресу: Брянская область, Почепский район. Шурф 118. Контрольный прокоп. Вид с Ю.



Рис.844. Археологическая разведка на территории земельного участка, отводимого под объект: «Реконструкция участка МН «Куйбышев-Унеча-Мозырь-1» 1215-1275 км. 2 очередь, 1218-1226 км. (03-ТПР-001-027509)», расположенного по адресу: Брянская область, Почепский район. Шурф 118. Фото засыпанного шурфа. Вид с З.

Приложение Б Копия Открытого листа

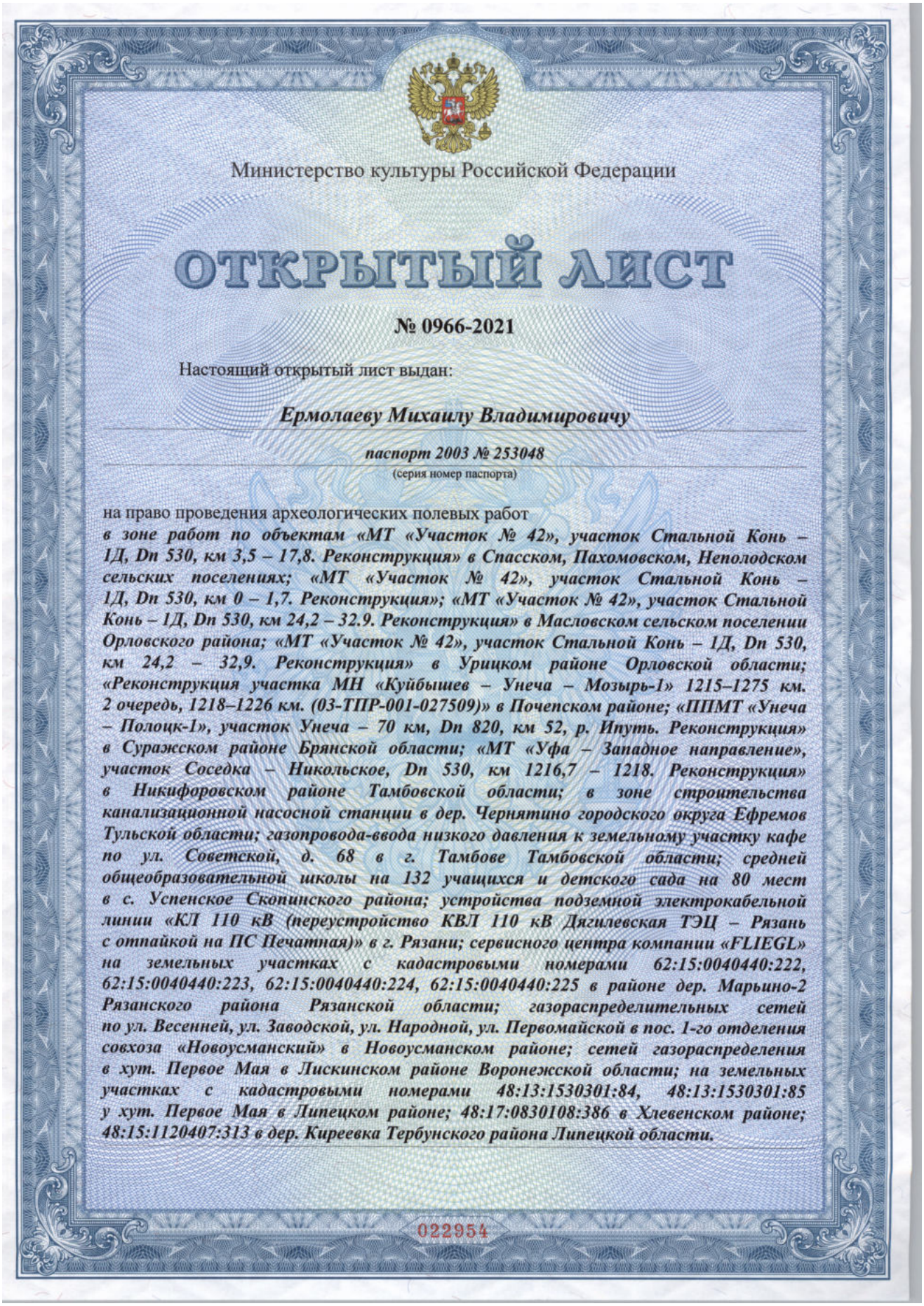

Министерство культуры Российской Федерации

ОТКРЫТЫЙ ЛИСТ

№ 0966-2021

Настоящий открытый лист выдан:

Ермолаеву Михаилу Владимировичу

паспорт 2003 № 253048

(серия номер паспорта)

на право проведения археологических полевых работ
в зоне работ по объектам «МТ «Участок № 42», участок Стальной Конь – 1Д, Dn 530, км 3,5 – 17,8. Реконструкция» в Спасском, Пахомовском, Неполодском сельских поселениях; «МТ «Участок № 42», участок Стальной Конь – 1Д, Dn 530, км 0 – 1,7. Реконструкция»; «МТ «Участок № 42», участок Стальной Конь – 1Д, Dn 530, км 24,2 – 32.9. Реконструкция» в Масловском сельском поселении Орловского района; «МТ «Участок № 42», участок Стальной Конь – 1Д, Dn 530, км 24,2 – 32,9. Реконструкция» в Урицком районе Орловской области; «Реконструкция участка МН «Куйбышев – Унеча – Мозырь-1» 1215–1275 км. 2 очередь, 1218–1226 км. (03-ТПР-001-027509)» в Почепском районе; «ППМТ «Унеча – Полоцк-1», участок Унеча – 70 км, Dn 820, км 52, р. Ипуть. Реконструкция» в Суражском районе Брянской области; «МТ «Уфа – Западное направление», участок Соседка – Никольское, Dn 530, км 1216,7 – 1218. Реконструкция» в Никифоровском районе Тамбовской области; в зоне строительства канализационной насосной станции в дер. Чернятино городского округа Ефремов Тульской области; газопровода-ввода низкого давления к земельному участку кафе по ул. Советской, д. 68 в г. Тамбове Тамбовской области; средней общеобразовательной школы на 132 учащихся и детского сада на 80 мест в с. Успенское Скопинского района; устройства подземной электрокабельной линии «КЛ 110 кВ (переустройство КВЛ 110 кВ Дягилевская ТЭЦ – Рязань с отпайкой на ПС Печатная)» в г. Рязани; сервисного центра компании «FLIEGL» на земельных участках с кадастровыми номерами 62:15:0040440:222, 62:15:0040440:223, 62:15:0040440:224, 62:15:0040440:225 в районе дер. Марьино-2 Рязанского района Рязанской области; газораспределительных сетей по ул. Весенней, ул. Заводской, ул. Народной, ул. Первомайской в пос. 1-го отделения совхоза «Новоусманский» в Новоусманском районе; сетей газораспределения в хут. Первое Мая в Лискинском районе Воронежской области; на земельных участках с кадастровыми номерами 48:13:1530301:84, 48:13:1530301:85 у хут. Первое Мая в Липецком районе; 48:17:0830108:386 в Хлевенском районе; 48:15:1120407:313 в дер. Киреевка Тербунского района Липецкой области.

022954

На основании открытого листа

Ермолаев Михаил Владимирович
(Ф.И.О)

имеет право производить следующие археологические полевые работы:
археологические разведки с осуществлением локальных земляных работ на указанной территории в целях выявления объектов археологического наследия, уточнения сведений о них и планирования мероприятий по обеспечению их сохранности.

Передоверие права на проведение археологических полевых работ по данному открытому листу другому лицу запрещается.

Срок действия открытого листа: с ***15 июня 2021 г.*** по ***29 апреля 2022 г.***

Дата принятия решения о предоставлении открытого листа: ***15 июня 2021 г.***

Первый заместитель Министра (должность) (подпись) **С.Г.Обрывалин** (Ф.И.О.)

Дата ***15 июня 2021 г.***

М.П.